



«ԷԴ ԱՐՏ ՊՐՈԵԿՏ» ՍՊԸ

«ЭД АРТ ПРОЕКТ» ООО

«ED ART PROJECT» LLC

✉ ք.Երևան Էրեբունի փ. 34 շ. բն. 36

☎ /099/ 899-221

@ ed.art.projekt@internet.ru

☎ /043/ 411-711

ԵՌԱԿՈՂՄ ՊԱՅՄԱՆԱԳԻՐ N 32

*ՀՀ Սյունիքի մարզի Քաջարան համայնքի
Կավճուտ գյուղի 3-րդ փողոցի ճանապարհի և
Բաբիկավան գյուղի 1-ին փողոցից դեպի դպրոց տանող ճանապարհի
վերակառուցում 5սմ ասֆալտ-բետոնե շերտով*

ԱՇԽԱՏԱՆՔԱՅԻՆ ՆԱԽԱԳԻԾ

«ԷԴ ԱՐՏ ՊՐՈԵԿՏ» ՍՊԸ

ՀԱՍՏԱՏՈՒՄ ԵՄ`

ՔԱԶԱՐԱՆԻ

ՀԱՄԱՅՆՔԱՊԵՏԱՐԱՆ

ՏՆՕՐԵՆ՝

Է.ԵՂԻԱԶԱՐՅԱՆ

ՀԱՄԱՅՆՔԻ ՂԵԿԱՎԱՐ ՝

Մ.ՓԱՐԱՄԱԶՅԱՆ

ԵՐԵՎԱՆ 2026



ՀԱՅԱՍՏԱՆԻ ՀԱՆՐԱՊԵՏՈՒԹՅԱՆ ՔԱՂԱՔԱՇԻՆՈՒԹՅԱՆ ԿՈՄԻՏԵ

ԼԻՑԵՆԶԻԱ

ՔՊԼ-003127, 1-ին դաս

(սերիան, համարը, դասը)

ՔԱՂԱՔԱՇԻՆԱԿԱՆ ՓԱՍՏԱԹՂԹԵՐԻ ԿԱԶՄՈՒՄ՝ ԲԱՅԱՌՈՒԹՅԱՄԲ ԿՈՆՍՏՐՈՒԿՏՈՐԱԿԱՆ ԵՎ
ՃԱՐՏԱՐԱՊԵՏԱԿԱՆ ՄԱՍԵՐԻ

(քաղաքաշինության բնագավառում գործունեության տեսակը)

ՏՐՎԱԾ Է

2025-09-08, «ԷԴ ԱՐՏ ՊՐՈԵԿՏ» ՍՊԸ

(լիցենզիան տալու տարեթիվը, ամիսը, օրը, քաղաքաշինության գործունեության սուբյեկտի անվանումը,

ՀՀ, ԵՐԵՎԱՆ, ԷՐԵՐՈՒՆԻ, ԷՐԵՐՈՒՆԻ Փ., 34, 36 ԲՆ.

գտնվելու վայրը՝ այդ թվում, անհատ ձեռնակատիրոջ դեպքում՝ անունը, ազգանունը և բնակության վայրը)

Գործողության ժամկետը՝ 08.09.2030թ.

(օրը, ամիսը, տարեթիվը)



ՀՍԿԻՉ ՀԱՄԱՐ՝ UGB5-4465-F294-A514

Սույն փաստաթուղթը տրված է բացառապես էլեկտրոնային եղանակով: Փաստաթղթի վավերականության ստուգումն ու
էլեկտրոնային բնօրինակի ներքեռնումը հնարավոր է իրականացնել <https://verify.e-gov.am> Հայաստանի Հանրապետության
պաշտոնական փաստաթղթերի վավերականության ստուգման միասնական համակարգի կայքում մուտքագրելով հսկիչ
համարը կամ սքանավորելով արագ արձագանքման ծածկագիրը (QR Code):



ՀԱՅԱՍՏԱՆԻ ՀԱՆՐԱՊԵՏՈՒԹՅԱՆ ՔԱՂԱՔԱՇԽՆՈՒԹՅԱՆ ԿՈՄԻՏԵ

ԼԻՑԵՆԶԻԱՅԻ ՆԵՐԴԻՐ

ՔՊՆ-003127-09

(ներդիրի սերիան, համարը)

«ԷԴ ԱՐՏ ՊՐՈԵԿՏ» ՍՊԸ

(լիցենզավորված քաղաքաշինության գործունեության սուբյեկտի անվանումը)

ՏՐԱՆՍՊՈՐՏԱՅԻՆ ՈՒՂԻՆԵՐ (ԱՎՏՈՄՈԲԻԼԱՅԻՆ ՃԱՆԱՊԱՐՀՆԵՐ, ԵՐԿԱԹՈՒՂԱՅԻՆ ԳԾԵՐ ԵՎ ՕԴԱՆԱՎԱԿԱՅԱՆՆԵՐ, ԱՐՀԵՍՏԱԿԱՆ ԿԱՌՈՒՑՎԱԾՔՆԵՐ՝ ԿԱՄԻՐՋՆԵՐ, ԹՈՒՆԵԼՆԵՐ, ՈՒՂԵԱՆՑՆԵՐ, ԷՍՏԱԿԱԴԱՆԵՐ, ՀԵՆԱՊԱՏԵՐ ԵՎ ԱՅԼՆ)

(քաղաքաշինության բնագավառում գործունեության ենթատեսակը)

08.09.2025թ.

(ներդիրը տալու օրը, ամիսը, տարեթիվը)

Գործողության ժամկետը՝

08.09.2030թ.

(օրը, ամիսը, տարեթիվը)

Ներդիրը վավերական է լիցենզիայի առկայության դեպքում



ՀՍԿԻՉ ՀԱՄԱՐ՝ UG2B-D948-E286-5DCB

Սույն փաստաթուղթը տրված է բացառապես էլեկտրոնային եղանակով: Փաստաթղթի վավերականության ստուգումն ու էլեկտրոնային բնօրինակի ներքեռնումը հնարավոր է իրականացնել <https://verify.e-gov.am> Հայաստանի Հանրապետության պաշտոնական փաստաթղթերի վավերականության ստուգման միասնական համակարգի կայքում մուտքագրելով հսկիչ համարը կամ սքանավորելով արագ արձագանքման ծածկագիրը (QR Code):

Պատասխանատու մասնագետի/ների անձնագրային տվյալներ	հավաստագրի սերիա	հավաստագրի համար	ստանալու օր, ամիս, տարեթիվ
ԷՂԳԱՐ ԵՂԻԱԶԱՐՅԱՆ	Հ	001089	2024-08-14



ՀՍԿԻՉ ՀԱՄԱՐ՝ UG2B-D948-E286-5DCB

Սույն փաստաթուղթը տրված է բացառապես էլեկտրոնային եղանակով: Փաստաթղթի վավերականության ստուգումն ու էլեկտրոնային բնօրինակի ներքետնումը հնարավոր է իրականացնել <https://verify.e-gov.am> Հայաստանի Հանրապետության պաշտոնական փաստաթղթերի վավերականության ստուգման միասնական համակարգի կայքում մուտքագրելով հսկիչ համարը կամ սքանավորելով արագ արձագանքման ծածկագիրը (QR Code):



ՀԱՅԱՍՏԱՆԻ ՀԱՆՐԱՊԵՏՈՒԹՅՈՒՆ
ՍՅՈՒՆԻՔԻ ՄԱՐԶ
ՔԱԶԱՐԱՆԻ ՀԱՄԱՅՆՔԱՊԵՏԱՐԱՆ

Հայաստանի Հանրապետության Սյունիքի մարզի Քաջարան համայնք,
Քաջարան, Լեռնագործների 4, Հեռ. 0285-3-21-51, qajarancity@mail.ru

N 11

22 հունվար 2026 թ.

ՏԵՂԵԿԱՆՔ

Տրվում է առ այն, որ Հայաստանի Հանրապետության, Սյունիքի մարզի, Քաջարան համայնքի Կավճուտ գյուղի 3-րդ փողոցի ճանապարհի վերականգնման նպատակով շինարարական աղբի տեղափոխման համար, որպես աղբավայր է հանդիսանում Կավճուտ գյուղից 5կմ հեռավորության վրա գտնվող տարածքը:

ՀԱՄԱՅՆՔԻ ղԵԿԱՎԱՐ



Մ. ՓԱՐԱՄԱՂՅԱՆ

QR կոդի միջոցով կարող եք ստուգել տեղեկանքի վավերականությունը
համայնքապետարանի կառավարման տեղեկավարական համակարգում



Կար. Քաղաքաշինության, հողի վերահսկողության, կոմ տնտեսության, տրանսպորտի և համապիտույթությունների աշխատանքների համակարգման բաժնի գլխավոր
մասնագետի ժ/պ
Արդա Մարտիրոսյան

Բովանդակություն

Առաջադրանք
Բացատրագիր
Տեխնիկական

ԱՄՓՈՓԱԳՐԵՐ

1. Հողային պատարի վերականգնման ամպոպագրեր
2. Երթևեկելի մասի նորոգման ամփոփագիր
3. Իջատեղերի ամփոփագիր
4. Պատերի ամփոփագիր
5. Երթևեկելի մասի նշագծման ամփոփագիր
6. Ճանապարհային նշանների ամփոփագիր
7. Համահավաք ամփոփագիր

ԳԾԱԳՐԵՐ

I-ին հատված

- | | |
|---------------------------------------|-------------------|
| 1. Իրադրության հատակագիծ | ՊԿ 0+00 – ՊԿ 2+87 |
| 2. Փոված հատակագիծ | ՊԿ 0+00 – ՊԿ 2+87 |
| 3. Կահավորման հատակագիծ | ՊԿ 0+00 – ՊԿ 2+87 |
| 4. Երկայնական կտրվածք | ՊԿ 0+00 – ՊԿ 2+87 |
| 5. Լայնական կտրվածքներ | ՊԿ 0+00 – ՊԿ 1+40 |
| 6. Լայնական կտրվածքներ | ՊԿ 1+60 – ՊԿ 2+87 |
| 7. Ճանապարհային հագուստի կոնստրուկցիա | |
| 8. Հենապատ | ՊԿ 0+39 – ՊԿ 0+87 |
| 9. Հենապատ | ՊԿ 2+68 – ՊԿ 2+87 |

II-րդ հատված

- | | |
|--|-------------------|
| 1. Իրադրության հատակագիծ | ՊԿ 0+00 – ՊԿ 3+60 |
| 2. Իրադրության հատակագիծ | ՊԿ 3+60– ՊԿ 6+51 |
| 3. Փոված հատակագիծ | ՊԿ 0+00 – ՊԿ 3+60 |
| 4. Փոված հատակագիծ | ՊԿ 3+60– ՊԿ 6+51 |
| 5. Կահավորման հատակագիծ | ՊԿ 0+00 – ՊԿ 3+60 |
| 6. Կահավորման հատակագիծ | ՊԿ 3+60– ՊԿ 6+51 |
| 7. Երկայնական կտրվածք | ՊԿ 0+00 – ՊԿ 3+00 |
| 8. Երկայնական կտրվածք | ՊԿ 3+00 – ՊԿ 6+51 |
| 9. Լայնական կտրվածքներ | ՊԿ 0+00 – ՊԿ 1+00 |
| 10. Լայնական կտրվածքներ | ՊԿ 1+20 – ՊԿ 2+40 |
| 11. Լայնական կտրվածքներ | ՊԿ 2+60 – ՊԿ 4+00 |
| 12. Լայնական կտրվածքներ | ՊԿ 4+20 – ՊԿ 5+00 |
| 13. Լայնական կտրվածքներ | ՊԿ 5+20 – ՊԿ 5+80 |
| 14. Լայնական կտրվածքներ | ՊԿ 6+00 – ՊԿ 6+51 |
| 15. Ճանապարհային հագուստի կոնստրուկցիա | |
| 16. Հենապատ | ՊԿ 0+02 – ՊԿ 0+27 |
| 17. Հենապատ | ՊԿ 0+37 – ՊԿ 1+80 |
| 18. Հենապատ | ՊԿ 3+60 – ՊԿ 4+00 |
| 19. Հենապատ | ՊԿ 4+40 – ՊԿ 6+04 |

III -րդ հատված

- | | |
|---------------------------------------|-------------------|
| 1. Իրադրության հատակագիծ | ՊԿ 0+00 – ՊԿ 2+73 |
| 2. Փռված հատակագիծ | ՊԿ 0+00 – ՊԿ 2+73 |
| 3. Կահավորման հատակագիծ | ՊԿ 0+00 – ՊԿ 2+73 |
| 4. Երկայնական կտրվածք | ՊԿ 0+00 – ՊԿ 2+73 |
| 5. Լայնական կտրվածքներ | ՊԿ 0+00 – ՊԿ 1+40 |
| 6. Լայնական կտրվածքներ | ՊԿ 1+60 – ՊԿ 2+73 |
| 7. Ճանապարհային հագուստի կոնստրուկցիա | |
| 8. Հենապատ | ՊԿ 0+97– ՊԿ 1+13 |
| 9. Հենապատ | ՊԿ 1+60 – ՊԿ 2+70 |

Բաբիկավան գյուղի 1-ին փողոցից դեպի դպրոց

- | | |
|---------------------------------------|-------------------|
| 1. Իրադրության հատակագիծ | ՊԿ 0+00 – ՊԿ 1+93 |
| 2. Փռված հատակագիծ | ՊԿ 0+00 – ՊԿ 1+93 |
| 3. Կահավորման հատակագիծ | ՊԿ 0+00 – ՊԿ 1+93 |
| 4. Երկայնական կտրվածք | ՊԿ 0+00 – ՊԿ 1+93 |
| 5. Լայնական կտրվածքներ | ՊԿ 0+00 – ՊԿ 1+00 |
| 6. Լայնական կտրվածքներ | ՊԿ 1+20 – ՊԿ 1+93 |
| 7. Ճանապարհային հագուստի կոնստրուկցիա | |

ՀԱՎԵԼՎԱԾՆԵՐ

1. Երթևեկության կարգավորման սխեմա
2. Օբյեկտի սկզբում և վերջում տեղադրվող տիպային նշան
3. Ճանապարհային նշանների չափերի սխեմա
4. Ճանապարհի հորիզոնական նշագծում (տիպային)

ԲԱՑԱՏՐԱԳԻՐ

Սույն նախագծով նախատեսված է ՀՀ Սյունիքի մարզի Քաջարան համայնքի Կավճուտ գյուղի 3-րդ փողոցի ճանապարհի և Բաբիկավան գյուղի 1-ին փողոցից դեպի դպրոց տանող ճանապարհի վերակառուցում 5սմ ասֆալտ-բետոնե շերտով:

Նախագիծը կազմվել է ըստ Քաջարան համայնքի տրված առաջադրանքի:

Ներկայացված տեղամասերում 2025 թվականի դեկտեմբեր ամսին կատարվել է հետախուզական աշխատանքներ:

ՆԵՐՄՈՒԹՅՈՒՆ

Սույն ճանապարհահատվածները գտնվում են Սյունիքի մարզում, Քաջարան համայնքում, Կավճուտ գյուղում, հիմնանորոգվող ճանապարհների երկարությունը՝

- I-ին հատված – 0,287կմ
- II-րդ հատված – 0,651 կմ
- III-րդ հատված – 0,273 կմ
- Բաբիկավան գյուղի 1-ին փողոցից դեպի դպրոց – 0,193 կմ

Տվյալ փողոցների պատվածքը հիմնականում գրունտային է:

ՏԵԽՆԻԿԱԿԱՆ ՆՈՐՄԱՏԻՎՆԵՐ

Նախագծային աշխատանքները կատարվել են ՀՀՇՆ 30-01-2023 «Քաղաքաշինություն. Քաղաքային և գյուղական բնակավայրերի հատակագծում և կառուցապատում» նորմաների և պահանջների համաձայն, AutoCad և Civil3D համակարգչային ծրագրերով:

Ճանապարհի պարամետրերը ընդունվել են են.

- երթևեկելի մասը լայնությունը - 4,50
- կողնակներ – 0,5մ,

ԵՐԿԱՅՆԱԿԱՆ ԿՏՐՎԱԾՔՆԵՐ

Տեղանիք խիտ կառուցապատումից ելնելով հնարավորություն չկա երկայնական թեքությունների փոփոխություն: Այս դեպքում գոյություն ունեցող մուտքերը հնարավոր չի լինի օգտագործել: Այդ իսկ պատճառով իրականացվել է տեղանքի համահարթեցում և համաձայն նախագծով ներկայացված երկայնական կտրվածքների գոյություն ունեցող խորդուբորդությունների հարթեցում:

ՃԱՆԱՊԱՐՀԱՅԻՆ ՊԱՏՎԱԾՔ

Նախագծով նախատեսվում է իրականացնել հետևյալ տիպի պատվածք

- Ավազակոպճային նախապատրաստական շերտ h-12 սմ
- Խճային հիմքի տեղադրում, բիտումի տարածումով 4.12տ/1000մ² h-15սմ
- Մանրահատիկ ասֆետոն h-5սմ
-

Մանրամասն աշխատանքային ծավալները ներկայացված են ամփոփագրերում:

ՍՈՒՏՔԵՐ

Հիմնանորոգվող ճանապարհը հատում է ուղիներ:

Ուղիներում ճանապարհային պատվածքը նախատեսված է իրականացնել հետևյալ կառուցվածքով.

- Ավազակոպձային նախապատրաստական շերտ $h=12$ սմ
- Խճային հիմքի տեղադրում, բիտումի տարածումով 4.12տ/1000մ² $h=15$ սմ
- Մանրահատիկ ա/բետոն $h=5$ սմ

Մանրամասն աշխատանքային ծավալները ներկայացված են ամփոփագրերում:

ՀԵՆԱՊԱՏԵՐ

Հիմնանորոգվող փողոցի երթևեկելի մասի լայնությունը ապահովելու համար նախատեսվում է ստորին և վերին հենապատերի կառուցում:

Մանրամասն աշխատանքային ծավալները ներկայացված են ամփոփագրերում:

ՃԱՆԱՊԱՐՀԻ ՆՇԱԳԾՈՒՄ

Նախագծով նախատեսված է իրականացնել ճանապարհի երթևեկելի մասի նշագծում լուսաանդրադարձիչ նեկով լուսաանդրադարձիչ գնդիկների օգտագործում:

Մանրամասն աշխատանքային ծավալները ներկայացված են ամփոփագրերում:

ՃԱՆԱՊԱՐՀԱՅԻՆ ՆՇԱՆՆԵՐ

Նախագծով նախատեսված է տեղադրել ճանապարհային նշաններ:

Մանրամասն աշխատանքային ծավալները ներկայացված են ամփոփագրերում:

ՇՐՋԱԿԱ ՄԻՋԱՎԱՅՐԻ ՊԱՀՊԱՆՈՒՄ

Շինարարության ժամանակ անհրաժեշտ է հատուկ ուշադրություն դարձնել շրջակա միջավայրին: Շինարարական աշխատանքների կատարման ժամանակ անհրաժեշտ է խնամքով վերաբերվել մոտակա ծառերին և թփերին, պահպանելով նրանց վնասումից և ոչնչացումից:

Աշխատանքների ավարտից հետո անհրաժեշտ է մաքրել շրջակա տարածքը ավելորդ բնահողից և շին. աղբից տեղափոխելով այն լցակայան:

Շինարարության ժամանակ պետք է պահպանել հետևյալ նորմատիվային փաստաթղթերը.

ՀՀՇՆ 13-02-2022 «Անվտանգության տեխնիկան շինարարությունում» և ՀՀՇՆ I-3.01.01-2008 «Շինարարական արտադրության կազմակերպում»:

Շինարարության ժամանակ հաշվի առնել գոյություն ունեցող ստորգետնյա ինժեներական կառուցվածքները /գազատար, ջրատար խողովակաշարեր, կապի և էլեկտրո մալուխներ/ տեղակ պահելով համապատասխան կազմակերպություններին:

Բնապահպանական բոլոր միջոցառումները պետք է իրականացնել բնապահպանական կառավարման պլանին համապատասխան:

Պահանջվող լաբորատոր ստուգումները,			
N	Աշխատանքի անվանումը	Չափման միավոր	Քանակ
1	Ենթահիմքի լցանյութ, հանքից 1սմուշ, այնուհետև ամեն 2000մ3ի դեպքում 1 սմուշ	սմուշ	1
2	Ավազակոպճային հիմքի խտացման ստուգում ամեն 200գծմ 1 տեղամաս	տեղ	4
3	Ցեմենտբետոն B15 50մ3-ից 3 սմուշ	սմուշ	4
4	Ա/բ խառնուրդի կազմության ընտրություն (բաղադրատոմս),մանրահատիկ, տիպը	հատ	1
5	Ավազ ա/բ խառնուրդի համար	սմուշ	
*	մանրահատիկ ա/բ-ի համար 1000մ3-ից 1 սմուշ	սմուշ	1
6	Խիճ ա/բ խառնուրդի համար	սմուշ	1
7	Խիճ հիմքի համար 1500մ3-ից 1 սմուշ	սմուշ	1
8	Ա/բ խառնուրդ ԱԲԳ-ից, մանրահատիկ, ամեն 500տ 1 սմուշ	սմուշ	1
9	Ա/բ խառնուրդ տեղադրված փռված,չխտացված,մանրահատիկ ամեն 500տ 1 սմուշ	սմուշ	1
10	Հանքային փոշի	սմուշ	
*	մանրահատիկ ա/բ-ի համար 200տ-ից 1 անգամ	սմուշ	1
11	Կապակցող նյութ բիտում	սմուշ	
*	մանրահատիկ, ամեն 50տ 1 սմուշ	սմուշ	1
*	հիմքի համար, ամեն 50տ 1 սմուշ	սմուշ	1
12	Ա/բ խառնուրդ տեղադրված խտացված կեռային սմուշ(ամեն 7000մ2 համար 1 լրակազմ 3 սմուշ)	լրակազմ	1

ՊԱՀԱՆՁՎՈՂ ՏԵԽՆԻԿԱԿԱՆ ՄԻՋՈՑՆԵՐԸ

Ավտոինքնաթափ	ցանկացած	2
Էքսկավատոր	ցանկացած	1
Զրի մեքենա	ցանկացած	1
Ավտոգրեյդեր	ցանկացած	1
Ասֆալտատեղադրիչ	ոչ պակաս 3մ կարգավորող լայնությամբ	1
Ավտոգուլլոնատոր	ցանկացած	1
Գլդոն 6-8 տ	թրթռազլդոն	1
Գլդոն 9-11տ	պնևմատիկավոր	1

ՕՐԱՅՈՒՑԱՅԻՆ ԳՐԱՖԻԿ

N ը/ կ	Կատարվելիք աշխատանքների առանձին տեսակների անվանումներ	I եռամսյակ			II եռամսյակ			III եռամսյակ			IV եռամսյակ		
		հունվար	փետրվար	մարտ	ապրիլ	մայիս	հունիս	հուլիս	օգոստոս	սեպտեմբեր	հոկտեմբեր	նոյեմբեր	դեկտեմբեր
1	2	3	4	5	6	7	8	9	10	11	12	13	14
1	Լաբորատոր աշխատանքներ												
2	Հողային աշխատանքներ												
3	Ջենապատեր												
4	Ճանապարհային պատվածք												
5	Կողնակներ												

Նախատեսված աշխատանքների կատարման համար պահանջվում են ` <<Զաղարաշինության բնագավառում շինարարության իրականացում >> լիցենզիա, ըստ հետևյալ ոլորտի՝ **Տրանսպորտային** :

Աշխատանքային ռեսուրսներ

Նախատեսված աշխատանքների իրականացման համար աշխատանքային ռեսուրսների նվազագույն պահանջներն են.

N	Որակավորումը	Մասնագիտական փորձը		
		գործունեության ոլորտը	կատարած աշխատանքը	նվազագույն մասնագիտական փորձը
1	ճարտարագետ -շինարար կամ ճարտարագետ-ճանապարհաշինարար	տրանսպորտային շինարարություն	ճանապարհների, կամուրջների կառուցման աշխատանքներ	3 տարի
2	տեխնիկ-շինարար կամ տեխնիկ - ճանապարհաշինարար	տրանսպորտային շինարարություն	ճանապարհների, կամուրջների կառուցման աշխատանքներ	3 տարի

ՀԱՂԱՅԻՆ ՊԱՍՏԱՌԻ ՎԵՐԱԿԱՆԳՆՄԱՆ ԱՍՓՈՓԱԳԻՐ

I-ին հատված

Կմ	+	Երկարություն	Հողային պաստառի վերականգնում								
			Հանույթ							Լիցք	
			Լայնական կտրվածքների մակերեսը մասնակի միջին			Ընդամենը	Ծավալ մ³			Լայնական կտրվածքների մակերեսը մասնակի միջին	Ծավալ մ³
							III	IV p	IV / V		
1	2	3	4	5	6	7	8	9	10	11	12
0	000		1,5	0	0,47					0	
		20	1,5	0	0,4	38	30		8	0	
0	020		1,5	0	0,33					0	
		20	1,5	0	0,41	38,2	30		8,2	0	
0	040		1,5	0	0,49					0	
		20	1,5	0	0,485	39,7	30		9,7	0	
0	060		1,5	0	0,48					0	
		20	1,5	0	0,435	38,7	30		8,7	0	
0	080		1,5	0	0,39					0	
		20	1,5	0	0,495	39,9	30		9,9	0	
0	100		1,5	0	0,6					0	
		20	1,5	0	0,505	40,1	30		10,1	0	
0	120		1,5	0	0,41					0	
		20	1,5	0	0,495	39,9	30		9,9	0	
0	140		1,5	0	0,58					0	
		20	1,5	0	0,47	39,4	30		9,4	0	
0	160		1,5	0	0,36					0	
		20	1,5	0	0,5	40	30		10	0	
0	180		1,5	0	0,64					0	
		20	1,5	0	0,615	42,3	30		12,3	0	
0	200		1,5	0	0,59					0	
		20	1,5	0	0,515	40,3	30		10,3	0	
0	220		1,5	0	0,44					0	
		20	1,5	0	0,68	43,6	30		13,6	0	
0	240		1,5	0	0,92					0	
		20	1,5	0	0,815	46,3	30		16,3	0	
0	260		1,5	0	0,71					0	
		20	1,5	0	0,565	41,3	30		11,3	0	
0	280		1,5	0	0,42					0	
		7	1,5	0	0,37	13,09	10,5		2,59	0	
0	287		1,5	0	0,32					0	
Ընդամենը		287,0				580,8	430,5	0,0	150,3		0,0

այդ թվում՝

III		430,50
IVp		0,00
IV	40%	60,12
V	60%	90,17

Կազմեց՝



/Է.Նդիազարյան/

ՀՈՂԱՅԻՆ ՊԱՍՏԱՌԻ ՎԵՐԱԿԱՆԳՆՄԱՆ ԱՍՓՈՓԱԳԻՐ

II-րդ հատված

Կմ	+	Երկարություն	Հողային պատտառի վերականգնում								
			Հանույթ							Լիցք	
			Լայնական կտրվածքների մակերեսը մասնակի միջին			Ընդամենը	Ծավալ մ ³			Լայնական կտրվածքների մակերեսը մասնակի միջին	Ծավալ մ ³
							III	IV p	IV / V		
1	2	3	4	5	6	7	8	9	10	11	12
0	000		1,66	0	1,22					0	
		20	1,59	0	0,995	51,7	31,8		19,9	0	
0	020		1,52	0	0,77					0	
		20	1,5	0	0,55	41	30		11	0	
0	040		1,48	0	0,33					0	
		20	1,5	0	0,35	37	30		7	0	
0	060		1,52	0	0,37					0	
		20	1,53	0	0,39	38,4	30,6		7,8	0	
0	080		1,54	0	0,41					0	
		20	1,51	0	0,465	39,5	30,2		9,3	0	
0	100		1,48	0	0,52					0	
		20	1,48	0	0,59	41,4	29,6		11,8	0	
0	120		1,48	0	0,66					0	
		20	1,51	0	0,92	48,6	30,2		18,4	0	
0	140		1,54	0	1,18					0	
		20	1,52	0	1,165	53,7	30,4		23,3	0	
0	160		1,5	0	1,15					0	
		20	1,49	0	1,005	49,9	29,8		20,1	0	
0	180		1,48	0	0,86					0	
		20	1,515	0	0,64	43,1	30,3		12,8	0	
0	200		1,55	0	0,42					0	
		20	1,55	0	0	31	31			0	
0	220		1,55	0	0,58					0	
		20	1,45	0	0,42	37,4	29		8,4	0	
0	240		1,35	0	0,26					0	
		20	1,445	0	0,32	35,3	28,9		6,4	0	
0	260		1,54	0	0,38					0	
		20	1,545	0	0,495	40,8	30,9		9,9	0	
0	280		1,55	0	0,61					0	
		20	1,54	0	0,395	38,7	30,8		7,9	0	
0	300		1,53	0	0,18					0	
		20	1,485	0	0,43	38,3	29,7		8,6	0	
0	320		1,44	0	0,68					0	
		20	1,46	0	0,76	44,4	29,2		15,2	0	
0	340		1,48	0	0,84					0	
		20	1,48	0	0,61	41,8	29,6		12,2	0	
0	360		1,48	0	0,38					0	
		20	1,47	0	0,4	37,4	29,4		8	0	
0	380		1,46	0	0,42					0	
		20	1,47	0	0,77	44,8	29,4		15,4	0	
0	400		1,48	0	1,12					0	
		20	1,605	0	1,135	54,8	32,1		22,7	0	
0	420		1,73	0	1,15					0	
		20	2,055	0	2,19	84,9	41,1		43,8	0	
0	440		2,38	0	3,23					0	
		20	2,53	0	3,795	126,5	50,6		75,9	0	
0	460		2,68	0	4,36					0	
		20	2,695	0	3,07	115,3	53,9		61,4	0	
0	480		2,71	0	1,78					0	

1	2	3	4	5	6	7	8	9	10	11	12
		20	2,56	0	1,445	80,1	51,2		28,9	0	
0	500		2,41	0	1,11					0	
		20	2,38	0	2,035	88,3	47,6		40,7	0	
0	520		2,35	0	2,96					0	
		20	2,515	0	3,27	115,7	50,3		65,4	0	
0	540		2,68	0	3,58					0	
		20	2,56	0	2,7	105,2	51,2		54	0	
0	560		2,44	0	1,82					0	
		20	2,54	0	3,17	114,2	50,8		63,4	0	
0	580		2,64	0	4,52					0	
		20	2,66	0	2,94	112	53,2		58,8	0	
0	600		2,68	0	1,36					0	
		20	2,15	0	1,285	68,7	43		25,7	0	
0	620		1,62	0	1,21					0	
		20	1,57	0	0,785	47,1	31,4		15,7	0	
0	640		1,52	0	0,36					0	
		11	1,54	0	0,41	21,45	16,94		4,51	0	
0	651		1,56	0	0,46					0	
Ընդամենը		651,0				1968,5	1174,1	0,0	794,3		0,0

այդ թվում՝

III		1174,1
IV p		0,0
IV p	40%	317,7
V	60%	476,6

Կազմեց՝



/Է.Նդիազարյան/

ՀՈՂԱՑԻՆ ՊԱՍՏԱՌԻ ՎԵՐԱԿԱՆԳՆՄԱՆ ԱՄՓՈՓԱԳԻՐ

III-րդ հատված

Կմ	+	Երկարություն	Հողային պատտառի վերականգնում								
			Հանույթ							Լիցք	
			Լայնական կտրվածքների մակերեսը մասնակի միջին			Ընդամենը	Ծավալ մ ³			Լայնական կտրվածքների մակերեսը մասնակի միջին	Ծավալ մ ³
							III	IV p	IV /V		
1	2	3	4	5	6	7	8	9	10	11	12
0	000		0	0,81	1,16					0	
		20	0	0,83	1,26	41,8		16,6	25,2	0	
0	020		0	0,85	1,36					0	
		20	0	0,935	1,81	54,9		18,7	36,2	0	
0	040		0	1,02	2,26					0	
		20	0	0,89	1,13	40,4		17,8	22,6	0	
0	060		0	0,76	0					0	
		20	0	0,795	0,465	25,2		15,9	9,3	0	
0	080		0	0,83	0,93					0	
		20	0	0,855	1,105	39,2		17,1	22,1	0	
0	100		0	0,88	1,28					0	
		20	0	0,865	1,215	41,6		17,3	24,3	0	
0	120		0	0,85	1,15					0	
		20	0	0,865	0,935	36		17,3	18,7	0	
0	140		0	0,88	0,72					0	
		20	0	0,87	0,93	36		17,4	18,6	0	
0	160		0	0,86	1,14					0	
		20	0	0,86	1,4	45,2		17,2	28	0	
0	180		0	0,86	1,66					0	
		20	0	0,835	1,55	47,7		16,7	31	0	
0	200		0	0,81	1,44					0	
		20	0	0,825	1,58	48,1		16,5	31,6	0	
0	220		0	0,84	1,72					0	
		20	0	0,8	1,875	53,5		16	37,5	0	
0	240		0	0,76	2,03					0	
		20	0	0,71	2,005	54,3		14,2	40,1	0	
0	260		0	0,66	1,98					0	
		13	0	0,66	1,795	31,915		8,58	23,335	0	
0	273		0	0,66	1,61					0	
Ընդամենը		273,0				595,8	0,0	227,3	368,5		0,0

այդ թվում՝

III		0,0
IV p		227,3
IV	40%	147,4
V	60%	221,1

Կազմեց՝

/Է. Եղիազարյան/

ՀՈՂԱՅԻՆ ՊԱՍՏԱՌԻ ՎԵՐԱԿԱՆԳՆՄԱՆ ԱՄՓՈՓԱԳԻՐ

Բաբիկական գյուղի 1-ին փողոցից դեպի դպրոց

Կմ	+	Երկարություն	Հողային պատտարի վերականգնում								
			Հանույթ							Լիցք	
			Լայնական կտրվածքների մակերեսը մասնակի միջին			Ընդամենը	Ծավալ մ³			Լայնական կտրվածքների մակերեսը մասնակի միջին	Ծավալ մ³
							III	IV p	IV / V		
1	2	3	4	5	6	7	8	9	10	11	12
0	000		1,2	0	0,47					0	
		20	1,2	0	0,46	33,2	24		9,2	0	
0	020		1,2	0	0,45					0	
		20	1,2	0	0,445	32,9	24		8,9	0	
0	040		1,2	0	0,44					0	
		20	1,2	0	0,46	33,2	24		9,2	0	
0	060		1,2	0	0,48					0	
		20	1,68	0	0,6	45,6	33,6		12	0	
0	080		2,16	0	0,72					0	
		20	1,84	0	0,615	49,1	36,8		12,3	0	
0	100		1,52	0	0,51					0	
		20	1,735	0	0,595	46,6	34,7		11,9	0	
0	120		1,95	0	0,68					0	
		20	2,415	0	0,855	65,4	48,3		17,1	0	
0	140		2,88	0	1,03					0	
		20	2,605	0	0,92	70,5	52,1		18,4	0	
0	160		2,33	0	0,81					0	
		20	2,04	0	0,73	55,4	40,8		14,6	0	
0	180		1,75	0	0,65					0	
		13	1,475	0	0,535	26,13	19,175		6,955	0	
0	193		1,2	0	0,42					0	
Ընդամենը		193,0				458,0	337,5	0,0	120,6		0,0

այդ թվում՝

III		337,48
IVp		0,00
IV	40%	48,22
V	60%	72,33

Կազմեց՝

/Է. Եղիազարյան/

ԵՐԹԵՎԵԿԵԼԻ ՄԱՍԻ ՎԵՐԱԿԱՆԳՆՄԱՆ ԱՄՓՈՓԱԳԻՐ

ՊԿ	+	Հեռավորությունը, մ	Մասնակի լայնություն, մ	Միջին լայնություն, մ	Մակերես, մ ²			
						մանրահատիկ ա/բ h=5սմ մ ²	Խճային հիմքի տեղադրում h=15սմ բիտումի տարածումով 4.12m/1000մ ² մ ²	Ավազակոպային շերտ h=12սմ մ ²
1	2	3	4	5	6	7	8	9
I-ին հատված								
0	0		4,5					
		20,0		4,50	90,0	90,0	90,0	90,0
0	20		4,5					
		20,0		4,50	90,0	90,0	90,0	90,0
0	40		4,5					
		20,0		4,50	90,0	90,0	90,0	90,0
0	60		4,5					
		20,0		4,50	90,0	90,0	90,0	90,0
0	80		4,5					
		20,0		4,50	90,0	90,0	90,0	90,0
1	0		4,5					
		20,0		4,50	90,0	90,0	90,0	90,0
1	20		4,5					
		20,0		4,50	90,0	90,0	90,0	90,0
1	40		4,5					
		20,0		4,50	90,0	90,0	90,0	90,0
1	60		4,5					
		20,0		4,50	90,0	90,0	90,0	90,0
1	80		4,5					
		20,0		4,50	90,0	90,0	90,0	90,0
2	0		4,5					
		20,0		4,50	90,0	90,0	90,0	90,0
2	20		4,5					

		20,0		4,50	90,0	90,0	90,0	90,0
2	40		4,5					
		20,0		4,50	90,0	90,0	90,0	90,0
2	60		4,5					
		20,0		4,50	90,0	90,0	90,0	90,0
2	80		4,5					
		7,0		4,50	31,5	31,5	31,5	31,5
2	87		4,5					
Ընդամենը		287,0			1291,5	1291,5	1291,5	1291,5

II-րդ հատված

0	0		4,5					
		20,0		4,50	110,0	110,0	110,0	110,0
0	20		4,5					
		20,0		4,50	90,0	90,0	90,0	90,0
0	40		4,5					
		20,0		4,50	90,0	90,0	90,0	90,0
0	60		4,5					
		20,0		4,50	90,0	90,0	90,0	90,0
0	80		4,5					
		20,0		4,50	90,0	90,0	90,0	90,0
1	0		4,5					
		20,0		4,50	90,0	90,0	90,0	90,0
1	20		4,5					
		20,0		4,50	90,0	90,0	90,0	90,0
1	40		4,5					
		20,0		4,50	90,0	90,0	90,0	90,0
1	60		4,5					
		20,0		4,50	90,0	90,0	90,0	90,0
1	80		4,5					
		20,0		4,50	90,0	90,0	90,0	90,0

2	0		4,5					
		20,0		4,50	90,0	90,0	90,0	90,0
2	20		4,5					
		20,0		4,50	90,0	90,0	90,0	90,0
2	40		4,5					
		20,0		4,50	90,0	90,0	90,0	90,0
2	60		4,5					
		20,0		4,50	90,0	90,0	90,0	90,0
2	80		4,5					
		20,0		4,50	90,0	90,0	90,0	90,0
3	0		4,5					
		20,0		4,50	90,0	90,0	90,0	90,0
3	20		4,5					
		20,0		4,50	90,0	90,0	90,0	90,0
3	40		4,5					
		20,0		4,50	90,0	90,0	90,0	90,0
3	60		4,5					
		20,0		4,50	90,0	90,0	90,0	90,0
3	80		4,5					
		20,0		4,50	90,0	90,0	90,0	90,0
4	0		4,5					
		20,0		4,50	90,0	90,0	90,0	90,0
4	20		4,5					
		16,0		6,00	96,0	96,0	96,0	96,0
4	36		4,5					
		4,0		6,00	24,0	24,0	24,0	24,0
4	40		7,5					
		20,0		7,50	150,0	150,0	150,0	150,0
4	60		7,5					
		20,0		7,50	150,0	150,0	150,0	150,0
4	80		7,5					
		20,0		7,50	150,0	150,0	150,0	150,0
5	0		7,5					
		20,0		7,50	150,0	150,0	150,0	150,0
5	20		7,5					
		20,0		7,50	150,0	150,0	150,0	150,0
5	40		7,5					
		20,0		7,50	150,0	150,0	150,0	150,0
5	60		7,5					
		20,0		7,50	150,0	150,0	150,0	150,0
5	80		7,5					
		20,0		7,50	150,0	150,0	150,0	150,0
6	0		7,5					
		4,0		7,50	30,0	30,0	30,0	30,0
6	4		7,5					
		4,0		6,00	24,0	24,0	24,0	24,0

6	8		4,5					
		12,0		6,00	72,0	72,0	72,0	72,0
6	20		4,5					
		20,0		4,50	90,0	90,0	90,0	90,0
6	40		4,5					
		11,0		4,50	69,5	69,5	69,5	69,5
6	51		4,5					
Ընդամենը		651,0				3515,5	3515,5	3515,5

III-րդ հատված

0	0		4,5					
		20,0		4,50	90,0	90,0	90,0	90,0
0	20		4,5					
		20,0		4,50	90,0	90,0	90,0	90,0
0	40		4,5					
		20,0		4,50	90,0	90,0	90,0	90,0
0	60		4,5					
		20,0		4,50	90,0	90,0	90,0	90,0
0	80		4,5					
		20,0		4,50	90,0	90,0	90,0	90,0
1	0		4,5					
		20,0		4,50	90,0	90,0	90,0	90,0
1	20		4,5					
		20,0		4,50	90,0	90,0	90,0	90,0
1	40		4,5					
		20,0		4,50	90,0	90,0	90,0	90,0
1	60		4,5					
		20,0		4,50	90,0	90,0	90,0	90,0
1	80		4,5					
		20,0		4,50	90,0	90,0	90,0	90,0
2	0		4,5					
		20,0		4,50	90,0	90,0	90,0	90,0
2	20		4,5					
		20,0		4,50	90,0	90,0	90,0	90,0
2	40		4,5					
		20,0		4,50	90,0	90,0	90,0	90,0
2	60		4,5					
		13,0		4,50	58,5	58,5	58,5	58,5
2	73		4,5					
Ընդամենը		273,0				1228,5	1228,5	1228,5

Բարեկապան գյուղի 1-ին փողոցից դեպի դպրոց

0	0		4,5					
		20,0		4,50	99,0	99,0	99,0	99,0
0	20		4,5					
		20,0		4,50	90,0	90,0	90,0	90,0
0	40		4,5					
		20,0		4,50	90,0	90,0	90,0	90,0
0	60		4,5					

		20,0		6,25	98,0	98,0	98,0	98,0
0	80		8,0					
		20,0		6,80	136,0	136,0	136,0	136,0
1	0		5,6					
		20,0		6,60	128,0	128,0	128,0	128,0
1	20		7,6					
		20,0		9,50	167,0	167,0	167,0	167,0
1	40		11,4					
		20,0		10,20	180,0	180,0	180,0	180,0
1	60		9,0					
		20,0		8,10	180,0	180,0	180,0	180,0
1	80		7,2					
		13,0		5,85	78,0	78,0	78,0	78,0
1	93		4,5					
Ընդամենը		193,0				1246,0	1246,0	1246,0

Կազմեց՝



/Է.Եղիազարյան/

ՄՈՒՏՔԵՐԻ ԵՎ ԻԶԱՏԵՂԵՐԻ ԱՄՓՈՓԱԳԻՐ

ՀՀ	Տեղակայում			Լայնություն մ	Երկարություն մ	Մակերես մ ²	մանրամասնորկ ա/բ h=5սմ մ ²	Խճային հիմքի տեղադրում h=15սմ բխտումի տարածումով 4.12m/100m ² մ ²	Ավազակոյղմային շերտ h=12սմ մ ²
	ՊԿ	Ձախ	ԱԶ						
1	2	3	5	6	7	8	9	10	11
I-ին հատված									
1	0+03		+	4	7	28,0	28,0	28,0	28,0
2	1+76		+	փոփոխական	փոփոխական	64,0	64,0	64,0	64,0
3	2+49	+		4	5	20,0	20,0	20,0	20,0
4	2+59		+	4	10	40,0	40,0	40,0	40,0
5	1+72	+		9	փոփոխական	28,0	28,0	28,0	28,0
Ընդամենը							180,0	180,0	180,0
II-րդ հատված									
1	0+08		+	4	10	45,0	45,0	45,0	45,0
2	0+34	+		3	8	26,0	26,0	26,0	26,0
3	2+10	+		4	25	115,0	115,0	115,0	115,0
4	2+68	+		4	5	20,0	20,0	20,0	20,0
5	3+32	+		փոփոխական	փոփոխական	15,0	15,0	15,0	15,0
6	3+46		+	փոփոխական	փոփոխական	18,0	18,0	18,0	18,0
7	5+38		+	փոփոխական	փոփոխական	16,0	16,0	16,0	16,0
Ընդամենը							221,0	221,0	221,0
III-րդ հատված									
1	0+08	+		4	10	40,0	40,0	40,0	40,0
2	0+52		+	4	10	40,0	40,0	40,0	40,0
3	1+28	+		4	10	40,0	40,0	40,0	40,0
4	2+00		+	փոփոխական	փոփոխական	60,0	60,0	60,0	60,0
Ընդամենը							180,0	180,0	180,0

Բաբիկական գյուղի 1-ին փողոցից դեպի դպրոց									
1	0+18	+		3	10	34,0	34,0	34,0	34,0
2	0+85	+		փոփոխական	45	297,0	297,0	297,0	297,0
3	1+90	+		3	10	36,0	36,0	36,0	36,0
Ընդամենը							367,0	367,0	367,0

Գազմեց՝



/Է.Նդիազարյան/

ՀԵՆԱՊԱՏԵՐԻ ԱՄՓՈԲԱԳԻՐ

Հ/Հ	Պիկետաժ		Երկարություն, մ		Երկարությունը ուղիների հաշվարժմամբ	Ծավալ			Ծանոթություն
	սկիզբ ՊԿ+	վերջ ՊԿ+	ձախ	աջ		Ավազակալմային շերտ h=20սմ	բետոն հիմք, B-20, մ³	բետոն իրան B-20, մ³	
1	2	3	4	5	6	7	8	9	10
I-ին հատված									
1	0+39	0+87	48		48	4,08	16,32	9,60	
2	2+68	2+87		19	19	1,14	2,85	3,04	
Ընդամենը			48	19	67	5,22	19,17	12,64	
II-րդ հատված									
1	0+02	0+27	25		25	7,00	24,00	19,25	
2	0+37	1+80	143		143	40,04	137,28	110,11	
3	3+60	4+00	40		40	2,40	6,00	6,40	
4	4+40	6+04	164		164	44,28	311,60	288,64	
Ընդամենը			372	0	208	49,44	167,28	135,76	
III-րդ հատված									
1	0+97	1+13	16		16	4,48	15,36	12,32	
2	1+60	2+70	110		110	30,80	134,40	107,80	
Ընդամենը			126	0	126	35,28	149,76	120,12	

Գազմեց՝



/Է.Եղիազարյան/

ԵՐԹԵՎԵԿԵԼԻ ՄԱՍԻ ՆՃԱԳԾՄԱՆ ԱՄՓՈՓԱԳԻՐ

ՀՀ	Պիկետաժ		Հեռավորությունը մ		Երկարություն, մ	Համարը ըստ ԳՕՍՏ-ի P 52289-2019	Ներկվող մակերեսըմ ²	Ուղղագիծ (Էսքիզ)	Դրամականություն
	Սկիզբ	Վերջ	Ձախ	Աջ					
1	2	3	4	5	6	7	8	9	10
I-ին հատված									
1	0+00	2+87	+		287	1.2	28,70		
2	0+00	2+87		+	287	1.2	28,70		
Ընդամենը					574		57,40		
II-րդ հատված									
1	0+00	6+51	+		651	1.2	65,10		
2	0+00	6+51		+	651	1.2	65,10		
Ընդամենը					1302		130,20		
III-րդ հատված									
1	0+00	2+73	+		273	1.2	27,30		
2	0+00	2+73		+	273	1.2	27,30		
Ընդամենը					546		54,60		
Բարիկավան գյուղի 1-ին փողոցից դեպի դպրոց									
1	0+00	1+93	+		193	1.2	19,30		
2	0+00	1+93		+	193	1.2	19,30		
Ընդամենը					386		38,60		

ՃԱՆԱՊԱՐՀԱՅԻՆ ՆՇԱՆՆԵՐԻ ԱՄՓՈՓԱԳԻՐ

Հ/Հ	Պիկետաժ		Համարը ըստ ԳՈՍՏ-ի P 52289-2019	Նշանի անվանումը
	Ձախ	Աջ		
1	2	3	4	5
I-ին հատված				
1		0+80	2.1;	Գլխավոր ճանապարհ;
2		0+95	2.4	Զիջեք ճանապարհը
3	1+00		2.1;	Գլխավոր ճանապարհ;
Ընդամենը			3 հատ	

Այդ թվում՝

2.1 2 հատ

2.4 1 հատ

Ընդամենը	3 հատ
-----------------	--------------

III-րդ հատված				
1		0+30	2.1;	Գլխավոր ճանապարհ;
2	0+40		2.4	Զիջեք ճանապարհը
3	0+50		2.1;	Գլխավոր ճանապարհ;
Ընդամենը			3 հատ	

Այդ թվում՝

2.1 2 հատ

2.4 1 հատ

Ընդամենը	3 հատ
-----------------	--------------

Բաբիկավան գյուղի 1-ին փողոցից դեպի դպրոց				
1		0+05	2.4	Զիջեք ճանապարհը
Ընդամենը			1 հատ	

Այդ թվում՝

2.4 1 հատ

Ընդամենը	1 հատ
-----------------	--------------

ՀԱՄԱՀԱՎԱՔ ԱՄՓՈՓԱԳԻՐ

ՀՀ Սյունիքի մարզի Քաջարան համայնքի Կավձուտ գյուղի 3-րդ փողոցի ճանապարհի և Բաբիկավան գյուղի 1-ին փողոցից դեպի դպրոց տանող ճանապարհի վերակառուցում 5սմ ասֆալտ-բետոնե շերտով

Հ/Հ	Աշխատանքների անվանումը	Չափի միավոր	Քանակը
1	2	3	4
I-ին հատված			
I.	Հողային աշխատանքներ		
1	III կարգի գրունտի մշակում էքսկավատորով (0,65մ ³) , բարձում ավտոինքնաթափեր և տեղափոխում լցակույտ մինչև 5,0 կմ	մ ³	387,40
2	Նույնը IV կարգի գրունտի համար	մ ³	54,12
3	Նույնը V կարգի գրունտի համար	մ ³	81,17
4	III կարգի գրունտի մշակում ձեռքով , բարձում ավտոինքնաթափեր և տեղափոխում լցակույտ մինչև 5,0 կմ	մ ³	43,0
5	Նույնը IV կարգի գրունտի համար	մ ³	6,0
6	Նույնը V կարգի գրունտի համար	մ ³	9,0
7	Հողային պատտառի համահարթեցում բուլդոզերով	մ ²	1578,5
II.	Ճանապարհային պատվածք		
1	Ավազակույծային շերտ h=12 սմ	մ ²	1291,5
2	Խիճ h=15սմ բիտումի տարածումով 4.12տ/1000մ ²	մ ²	1291,5
3	Տաք մանրահատիկ ա/բետոն h=5սմ „Բ” տիպ	մ ²	1291,5
III.	Կողնակների կառուցում		
1	Կողնակների իրականացում ավազակույծից h _{միջ} =10սմ	մ ²	287,0
		մ ³	28,7
IV.	Իջատեղեր		
1	III կարգի գրունտի մշակում էքսկավատորով (0,65մ ³) , բարձում ավտոինքնաթափեր և տեղափոխում լցակույտ մինչև 5,0 կմ	մ ³	47,0
2	Նույնը IV կարգի գրունտի համար	մ ³	6,0
3	Նույնը V կարգի գրունտի համար	մ ³	10,0
4	Ավազակույծային շերտ h=12 սմ	մ ²	180,0
5	Խիճ h=15սմ բիտումի տարածումով 4.12տ/1000մ ²	մ ²	180,0
6	Տաք մանրահատիկ ա/բետոն h=5սմ „Բ” տիպ	մ ²	180,0
V.	Հենապատ;ՊԿ 0+39 - ՊԿ 0+87		
1	IV կարգի գրունտի մշակում էքսկավատորով (0,65մ ³) , բարձում ավտոինքնաթափեր և տեղափոխում լցակույտ մինչև 5,0 կմ	մ ³	64,0
2	Նույնը V կարգի գրունտի համար	մ ³	22,0
3	IV կարգի գրունտի մշակում էքսկավատորով (0,65մ ³) , տեղում կուտակումով	մ ³	48,0
4	Ավազակույծային շերտ h=10սմ	մ ³	4,1
5	Հիմքի բետոն B20	մ ³	16,3
6	Իրանի բետոն B20	մ ³	9,6
7	Ամրան A500c Ф12	կգ	805,59
8	Ամրան A500c Ф 8	կգ	647,01
9	Ամրան Ac1 Ф8	կգ	88,73
10	Քսուքային ջրամեկուսացում երկշերտ տաք բիտումով	մ ²	105,6
11	Հետադարձ լիցք բուլդոզերով	մ ³	44,0
12	Նույնը ձեռքով	մ ³	4,0
VI.	Հենապատ;ՊԿ 2+68 - ՊԿ 2+87		
1	IV կարգի գրունտի մշակում էքսկավատորով (0,65մ ³) , բարձում ավտոինքնաթափեր և տեղափոխում լցակույտ մինչև 5,0 կմ	մ ³	8,0

2	Նույնը V կարգի գրունտի համար	մ ³	5,2
3	IV կարգի գրունտի մշակում էքսկավատորով (0,65մ ³), տեղում կուտակումով	մ ³	7,6
4	Ավազակոյճային նախապատրաստական շերտ h=20սմ	մ ³	1,14
5	Հիմքի միաձույլ բետոն B20	մ ³	2,85
6	Իրանի միաձույլ բետոն B20	մ ³	3,04
7	Ջրամեկուսացում երկշերտ տաք բիտումով	մ ²	26,6
8	Հետադարձ լիցք բուլդոզերով	մ ³	6,0
9	Նույնը ձեռքով	մ ³	1,6
10	Քայքայված պատի քանդում, մշակում էքսկավատորով (0,65մ ³), բարձում ավտոինքնաթափեր և տեղափոխում լցակույտ մինչև 2,0 կմ	մ ³	14,0
VII. Անվտանգության էլեմենտներ			
1	Նոր ճան. նշանների տեղադրում, այդ թվում՝		
*	2.1	հատ	2
*	2.4	հատ	1
*	Մետաղական կանգնակ d=0.57x4 մմ	հատ/գծմ	3/12
*	միաձույլ բետոն B-15 (կանգնակների ամրացում)	մ ³	0,32
2	Նշագծման ընդհանուր մակերեսը այդ թվում՝ 57,4 մ²		
*	հոծ գիծ 1.2	գծ.մ/մ ²	574/57,4
II-րդ հատված			
I.	Հողային աշխատանքներ		
1	III կարգի գրունտի մշակում էքսկավատորով (0,65մ ³), բարձում ավտոինքնաթափեր և տեղափոխում լցակույտ մինչև 5,0 կմ	մ ³	1054,1
2	Նույնը IV կարգի գրունտի համար	մ ³	282,7
3	Նույնը V կարգի գրունտի համար	մ ³	421,6
4	III կարգի գրունտի մշակում ձեռքով, բարձում ավտոինքնաթափեր և տեղափոխում լցակույտ մինչև 5,0 կմ	մ ³	120,0
5	Նույնը IV կարգի գրունտի համար	մ ³	35,0
6	Նույնը V կարգի գրունտի համար	մ ³	55,0
7	Հողային պաստառի համահարթեցում բուլդոզերով	մ ²	4166,5
II.	Ճանապարհային պատվածք		
1	Ավազակոյճային շերտ h=12 սմ	մ ²	3515,5
2	Խիճ h=15սմ բիտումի տարածումով 4.12տ/1000մ ²	մ ²	3515,5
3	Տաք մանրահատիկ ա/բետոն h=5սմ „Բ” տիպ	մ ²	3515,5
III.	Կողնակների կառուցում		
1	Կողնակների իրականացում ավազակոյճից h _{մթ} =10սմ	մ ² մ ³	651,0 65,1
IV.	Իջատեղեր		
1	III կարգի գրունտի մշակում էքսկավատորով (0,65մ ³), բարձում ավտոինքնաթափեր և տեղափոխում լցակույտ մինչև 5,0 կմ	մ ³	66,3
2	Նույնը IV կարգի գրունտի համար	մ ³	8,9
3	Նույնը V կարգի գրունտի համար	մ ³	13,3
4	Ավազակոյճային շերտ h=12 սմ	մ ²	221,0
5	Խիճ h=15սմ բիտումի տարածումով 4.12տ/1000մ ²	մ ²	221,0
6	Տաք մանրահատիկ ա/բետոն h=5սմ „Բ” տիպ	մ ²	221,0
V.	Հենապատ;ՊԿ 0+02 - ՊԿ 0+27		
1	IV կարգի գրունտի մշակում էքսկավատորով (0,65մ ³), բարձում ավտոինքնաթափեր և տեղափոխում լցակույտ մինչև 5,0 կմ	մ ³	25,0
2	Նույնը V կարգի գրունտի համար	մ ³	35,0
3	IV կարգի գրունտի մշակում էքսկավատորով (0,65մ ³), տեղում կուտակումով	մ ³	35,0
4	Ավազակոյճային նախապատրաստական շերտ h=20սմ	մ ³	7,00
5	Հիմքի միաձույլ բետոն B20	մ ³	24,00

6	Իրանի միաձույլ բետոն B20	մ^3	19,25
7	Ցամաքուրդ պատի հետեվից	զծ.մ	25,0
8	Ցամաքուրդային խողովակներ ($d=15\text{սմ}$ պոլիէթիլենային)	զծ.մ	8,0
9	Ջրամեկուսացում երկշերտ տաք բիտումով	մ^2	82,5
10	Հետադարձ լիցք բուլդոզերով	մ^3	33,0
11	Նույնը ձեռքով	մ^3	2,0
VI. Հենապատ;ՊԿ 0+37 - ՊԿ 1+80			
1	IV կարգի գրունտի մշակում էքսկավատորով ($0,65\text{մ}^3$) , բարձում ավտոինքնաթափեր և տեղափոխում լցակույտ մինչև 5,0 կմ	մ^3	39,0
2	Նույնը V կարգի գրունտի համար	մ^3	280,0
3	IV կարգի գրունտի մշակում էքսկավատորով ($0,65\text{մ}^3$), տեղում կուտակումով	մ^3	210,0
4	Ավազակրայձային նախապատրաստական շերտ $h=20\text{սմ}$	մ^3	40,04
5	Հիմքի միաձույլ բետոն B20	մ^3	137,28
6	Իրանի միաձույլ բետոն B20	մ^3	110,11
7	Ցամաքուրդ պատի հետեվից	զծ.մ	143,0
8	Ցամաքուրդային խողովակներ ($d=15\text{սմ}$ պոլիէթիլենային)	զծ.մ	38,4
9	Ջրամեկուսացում երկշերտ տաք բիտումով	մ^2	471,9
10	Հետադարձ լիցք բուլդոզերով	մ^3	200,0
11	Նույնը ձեռքով	մ^3	10,0
VII. Հենապատ;ՊԿ 3+60 - ՊԿ 4+00			
1	IV կարգի գրունտի մշակում էքսկավատորով ($0,65\text{մ}^3$) , բարձում ավտոինքնաթափեր և տեղափոխում լցակույտ մինչև 5,0 կմ	մ^3	6,0
2	Նույնը V կարգի գրունտի համար	մ^3	40,0
3	IV կարգի գրունտի մշակում էքսկավատորով ($0,65\text{մ}^3$), տեղում կուտակումով	մ^3	16,0
4	Ավազակրայձային նախապատրաստական շերտ $h=20\text{սմ}$	մ^3	2,40
5	Հիմքի միաձույլ բետոն B20	մ^3	6,00
6	Իրանի միաձույլ բետոն B20	մ^3	6,40
7	Ջրամեկուսացում երկշերտ տաք բիտումով	մ^2	56,0
8	Հետադարձ լիցք բուլդոզերով	մ^3	13,0
9	Նույնը ձեռքով	մ^3	3,0
VIII. Հենապատ;ՊԿ 4+40 - ՊԿ 6+04			
1	IV կարգի գրունտի մշակում էքսկավատորով ($0,65\text{մ}^3$) , բարձում ավտոինքնաթափեր և տեղափոխում լցակույտ մինչև 5,0 կմ	մ^3	320,0
2	Նույնը V կարգի գրունտի համար	մ^3	1300,0
3	IV կարգի գրունտի մշակում էքսկավատորով ($0,65\text{մ}^3$), տեղում կուտակումով	մ^3	540,0
4	Ավազակրայձային նախապատրաստական շերտ $h=20\text{սմ}$	մ^3	44,28
5	Հիմքի միաձույլ բետոն B20	մ^3	311,60
6	Իրանի միաձույլ բետոն B20	մ^3	288,64
7	Ցամաքուրդ պատի հետեվից	զծ.մ	164,0
8	Ցամաքուրդային խողովակներ ($d=15\text{սմ}$ պոլիէթիլենային)	զծ.մ	70,0
9	Ջրամեկուսացում երկշերտ տաք բիտումով	մ^2	820,0
10	Հետադարձ լիցք բուլդոզերով	մ^3	500,0
11	Նույնը ձեռքով	մ^3	40,0
IX. Հենապատի նորոգում ;ՊԿ 3+35 - ՊԿ 3+60; ՊԿ 4+17 - ՊԿ 4+31;			
1	Վերականգնում բետոնով	մ^3	4,6
2	Սվաղում ցեմենտ ավազային շաղաղով	մ^2	68,0
X. Անվտանգության էլեմենտներ			
1	Նշագծման ընդհանուր մակերեսը այդ թվում՝	130,2 մ^2	
*	հոծ գիծ 1.2	զծ.մ/ մ^2	1302/130,2
III-րդ հատված			
I. Հողային աշխատանքներ			
1	IV ք կարգի գրունտի մշակում էքսկավատորով ($0,65\text{մ}^3$) , բարձում ավտոինքնաթափեր և տեղափոխում լցակույտ մինչև 5,0 կմ	մ^3	204,3
2	Նույնը IV կարգի գրունտի համար	մ^3	132,4

3	Նույնը Vկարգիգրունտի համար	մ ³	199,1
4	IV ք կարգի գրունտի մշակում ձեռքով , բարձում ավտոինքնաթափեր և տեղափոխում լցակայտ մինչև 5,0 կմ	մ ³	23,0
5	Նույնը IV կարգիգրունտի համար	մ ³	15,0
6	Նույնը V կարգիգրունտի համար	մ ³	22,0
7	Հողային պաստառի համահարթեցում բուլդոզերով	մ ²	1501,5
II. Ճանապարհային պատվածք			
1	Ավազակոպձային շերտ h=12 սմ	մ ²	1228,5
2	Խիճ h=15սմ բիտումի տարածումով 4.12տ/1000մ2	մ ²	1228,5
3	Տաք մանրահատիկ ա/բետոն h=5սմ „Բ”տիպ	մ ²	1228,5
III. Կողնակների կառուցում			
1	Կողնակների իրականացում ավազակոպձից h _{մթ} =10սմ	մ ²	273,0
		մ ³	27,3
IV. Իջատեղեր			
1	III կարգի գրունտի մշակում էքսկավատորով (0,65մ ³) , բարձում ավտոինքնաթափեր և տեղափոխում լցակայտ մինչև 2,0 կմ	մ ³	54,0
2	Նույնը IV կարգիգրունտի համար	մ ³	7,2
3	Նույնը V կարգիգրունտի համար	մ ³	10,8
4	Ավազակոպձային շերտ h=12 սմ	մ ²	180,0
5	Խիճ h=15սմ բիտումի տարածումով 4.12տ/1000մ2	մ ²	180,0
6	Տաք մանրահատիկ ա/բետոն h=5սմ „Բ”տիպ	մ ²	180,0
V. Հենապատ:ՊԿ 0+97 - ՊԿ 1+13			
1	IV կարգի գրունտի մշակում էքսկավատորով (0,65մ ³) , բարձում ավտոինքնաթափեր և տեղափոխում լցակայտ մինչև 5,0 կմ	մ ³	5,0
2	Նույնը V կարգիգրունտի համար	մ ³	30,0
3	IV կարգի գրունտի մշակում էքսկավատորով (0,65մ ³), տեղում կուտակումով	մ ³	23,0
4	Ավազակոպձային նախապատրաստական շերտ h=20սմ	մ ³	4,5
5	Հիմքի միածույլ բետոն B20	մ ³	15,4
6	Իրանի միածույլ բետոն B20	մ ³	12,32
7	Ցամաքուրդ պատի հետեվից	զծ.մ	16,0
8	Ցամաքուրդային խողովակներ (d=15սմ պոլիէթիլենային)	զծ.մ	4,8
9	Ջրամեկուսացում երկշերտ տաք բիտումով	մ ²	52,8
10	Հետադարձ լիցք բուլդոզերով	մ ³	21,0
11	Նույնը ձեռքով	մ ³	2,0
VI. Հենապատ:ՊԿ 1+60 - ՊԿ 2+70			
1	IV կարգի գրունտի մշակում էքսկավատորով (0,65մ ³) , բարձում ավտոինքնաթափեր և տեղափոխում լցակայտ մինչև 5,0 կմ	մ ³	20,0
2	Նույնը V կարգիգրունտի համար	մ ³	210,0
3	IV կարգի գրունտի մշակում էքսկավատորով (0,65մ ³), տեղում կուտակումով	մ ³	160,0
4	Ավազակոպձային նախապատրաստական շերտ h=20սմ	մ ³	30,80
5	Հիմքի միածույլ բետոն B20	մ ³	134,40
6	Իրանի միածույլ բետոն B20	մ ³	107,80
7	Ցամաքուրդ պատի հետեվից	զծ.մ	110,0
8	Ցամաքուրդային խողովակներ (d=15սմ պոլիէթիլենային)	զծ.մ	35,2
9	Ջրամեկուսացում երկշերտ տաք բիտումով	մ ²	363,0
10	Հետադարձ լիցք բուլդոզերով	մ ³	105,0
11	Նույնը ձեռքով	մ ³	55,0
VII. Անվտանգության էլեմենտներ			
1	Նոր ճան. նշանների տեղադրում, այդ թվում՝		
*	2.1	հատ	2
*	2.4	հատ	1
*	Մետաղական կանգնակ d=0.57x4 մմ	հատ/զծմ	3/12

*	միաձույլ բետոն B-15 (կանգնակների ամրացում)	մ ³	0,32
2	Նշագծման ընդհանուր մակերեսը այդ թվում՝ 54,6 մ²		
*	հոծ գիծ 1.2	գծ.մ/մ ²	546/54,6
Բարիկավան ցյուղի 1-ին փողոցից դեպի դպրոց			
I.	Հողային աշխատանքներ		
1	III կարգի գրունտի մշակում էքսկավատորով (0,65մ ³) , բարձում ավտոինքնաթափեր և տեղափոխում լցակույտ մինչև 5,0 կմ	մ ³	303,48
2	Նույնը IV կարգի գրունտի համար	մ ³	43,22
3	Նույնը V կարգի գրունտի համար	մ ³	65,33
4	III կարգի գրունտի մշակում ձեռքով , բարձում ավտոինքնաթափեր և տեղափոխում լցակույտ մինչև 5,0 կմ	մ ³	34,0
5	Նույնը IV կարգի գրունտի համար	մ ³	5,0
6	Նույնը V կարգի գրունտի համար	մ ³	7,0
7	Հողային պաստառի համահարթեցում բուլդոզերով	մ ²	1340,0
II.	Ճանապարհային պատվածք		
1	Ավազակոպձային շերտ h=12 սմ	մ ²	1246,0
2	Խիճ h=15սմ բիտումի տարածումով 4.12տ/1000մ ²	մ ²	1246,0
3	Տաք մանրահատիկ ա/բետոն h=5սմ „Բ”տիպ	մ ²	1246,0
III.	Կողնակների կառուցում		
1	Կողնակների իրականացում ավազակոպձից h _{մթ} =10սմ	մ ² մ ³	94,0 9,4
IV.	Իջատեղեր		
1	III կարգի գրունտի մշակում էքսկավատորով (0,65մ ³) , բարձում ավտոինքնաթափեր և տեղափոխում լցակույտ մինչև 5,0 կմ	մ ³	99,0
2	Նույնը IV կարգի գրունտի համար	մ ³	13,0
3	Նույնը V կարգի գրունտի համար	մ ³	20,0
4	Ավազակոպձային շերտ h=12 սմ	մ ²	367,0
5	Խիճ h=15սմ բիտումի տարածումով 4.12տ/1000մ ²	մ ²	367,0
6	Տաք մանրահատիկ ա/բետոն h=5սմ „Բ”տիպ	մ ²	367,0
V.	Անվտանգության էլեմենտներ		
1	Նոր ճան. նշանների տեղադրում, այդ թվում՝		
*	2.4	հատ	1
*	Մետաղական կանգնակ d=0.57x4 մմ	հատ/գծմ	1/4,0
*	միաձույլ բետոն B-15 (կանգնակների ամրացում)	մ ³	0,11
2	Նշագծման ընդհանուր մակերեսը այդ թվում՝ 38,6 մ²		
*	հոծ գիծ 1.2	գծ.մ/մ ²	386/38,6
VI.	Արտաքին լուսավորություն		
1	СИП2 հաղորդալար 3x16+1x25մմ ²	մ	195
2	Մալուխ ББИ 3x2,5մմ ²	մ	24
3	Լուսատու LБГ 50 Վ 4000K արտաքին լուսավորության համար	հատ	8
4	Պաղպատե պոլի էրկու շերտ մոխրագույն ներկված 7,5մ բարձրությամբ պոլի 4մմ երկաթի հաստությամբ Ф127x4մմ	հատ	8
5	Պաղպատե պոլի էրկու շերտ մոխրագույն ներկված 6,0մ բարձրությամբ պոլի 4մմ երկաթի հաստությամբ Ф127x4մմ	հատ	1
6	Բարձակ պատրաստված մետաղական խողովակից D=50x3մմ	հատ	8
7	Լուսավորության ղեկավարման վահան ЯУО-32-302-6x16-УХЛ3	հատ	1
	Հողային աշխատանքներ		
8	Փոսորակաի փորում ձեռքով IV կարգի գրունտում	մ ³	4,86
9	Խիճի նաղապատրաստական շերտ	մ ³	0,45
10	Գրունտի ետլիցք ձեռքով	մ ³	1,62
11	Ավելերդ գրունտի բարձում ավտոինքնաթափի վրա	մ ³	3,24




12	տեղափոխում լցակույտ մինչև 5,0 կմ	մ ³	3,24
13	Հիմք հենասյան տակ B15 (M200) դասի բետոնից	մ ³	3,51
14	Հիմքի ամրանավորում	կգ	46,44
15	Ամրան A500C դասի (Φ8)	կգ	11,88
16	Ամրան A500C դասի (Φ12)	կգ	34,56
	СМП2 Ղետալներ		
17	Միջանկյալ կախման կոմպլեկտ ES 1500	հատ	5
18	Հերմետիկ միջադիր սեղմակ SLIW11,1	հատ	36
19	Մոնտաժային ժապավեն COT37,2	մ	18
20	Կցատեղ COT36,2	հատ	18
21	Հենասյան հողանցման սեղմակ	հատ	9
22	Մալուխային փոկ PER15	հատ	15
23	Կալունակ SOT29,10R	հատ	6
24	Խարսխային սեղմակ SO250,01	հատ	6

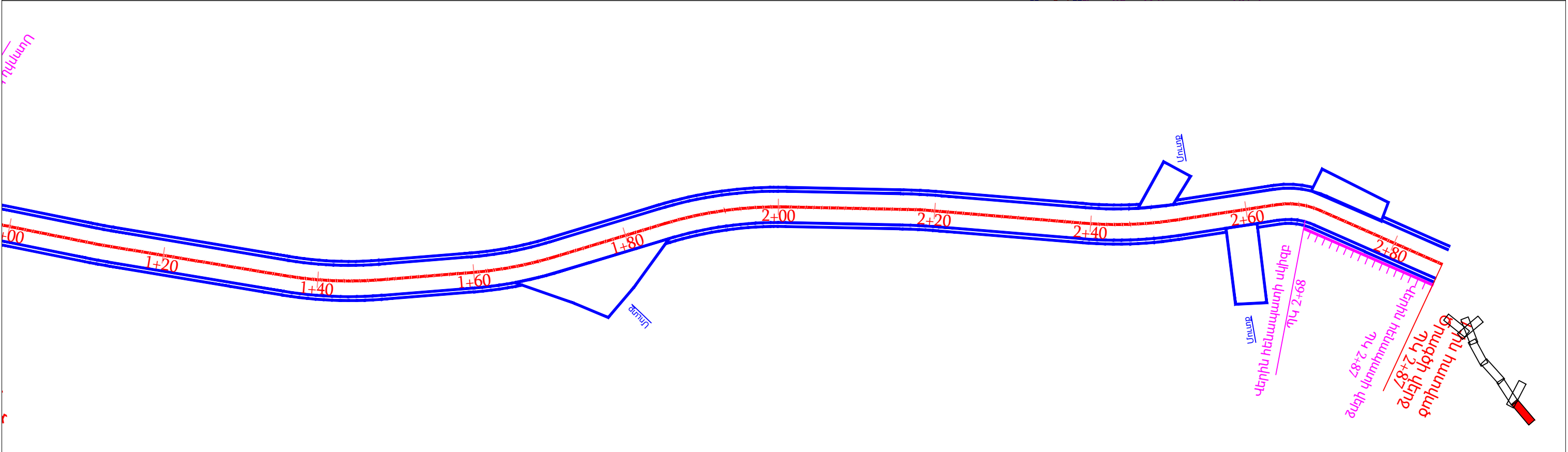
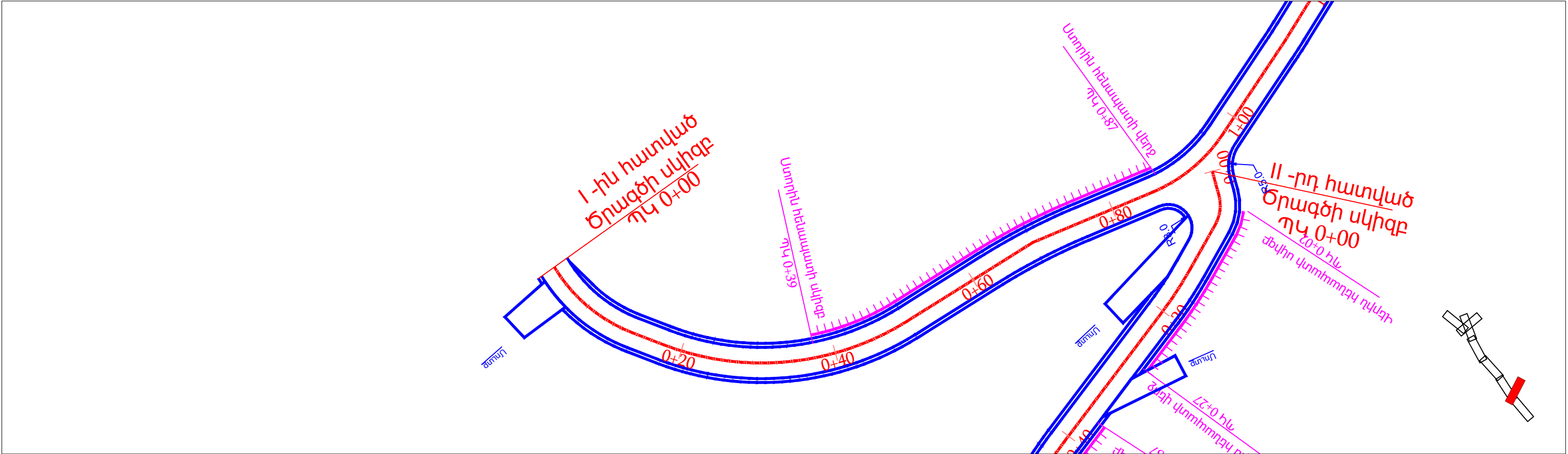
Գազմեց՝



/Է. Եղիազարյան/



Պաշտոն	Անուն, Ազգանուն	Ստորագր.	Միջև Ամսաթիվ Дата, месяц	Պատվիրատու՝ Քաջարանի համայնքապետարան			
Должность	Имя, Фамилия	Подпись		ՀՀ Սյունիքի մարզի Քաջարան համայնքի Կավճուտ գյուղի 3-րդ փողոցի ճանապարհի և Բաքիկավան գյուղի 1-ին փողոցից դեպի դպրոց տանող ճանապարհի վերակառուցում 5սմ ասֆալտ-բետոնե շերտով			
Տնօրեն	Է.Եղիազարյան			Ճանապարհային մաս	Փուլ	Թերթ	Թերթեր
Նախագծեց	Է.Եղիազարյան				ԱՆ	1	1
				Քարտեզ	«ԷՂ ԱՐՏ ՊՐՈՏԿՏ» ՍՊԸ		
							



ՊԱՅՄԱՆԱԿԱՆ ՆՇԱՆՆԵՐ

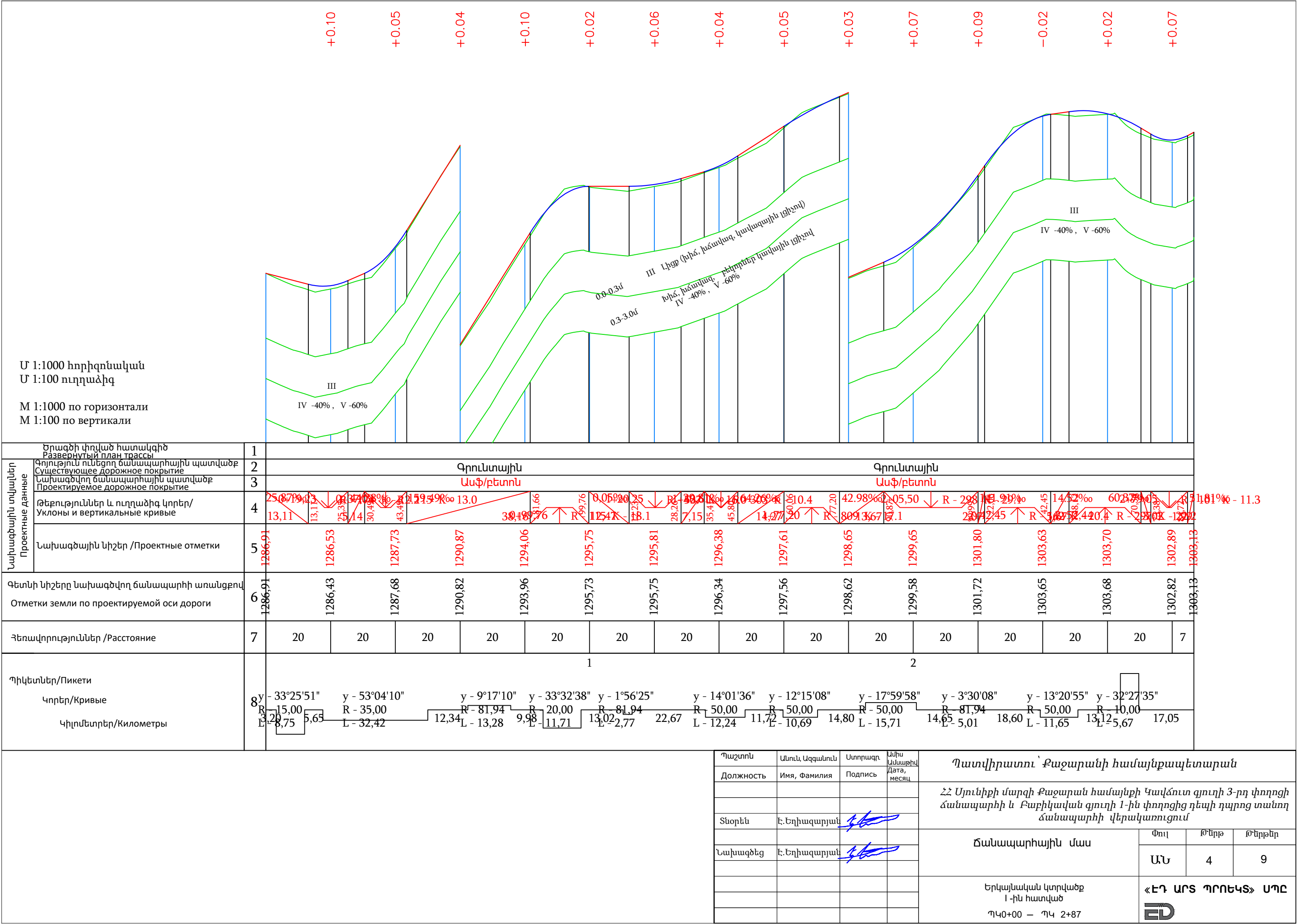
Նոր տեղադրվող հենապատեր




Սալապատում տուֆ քարով

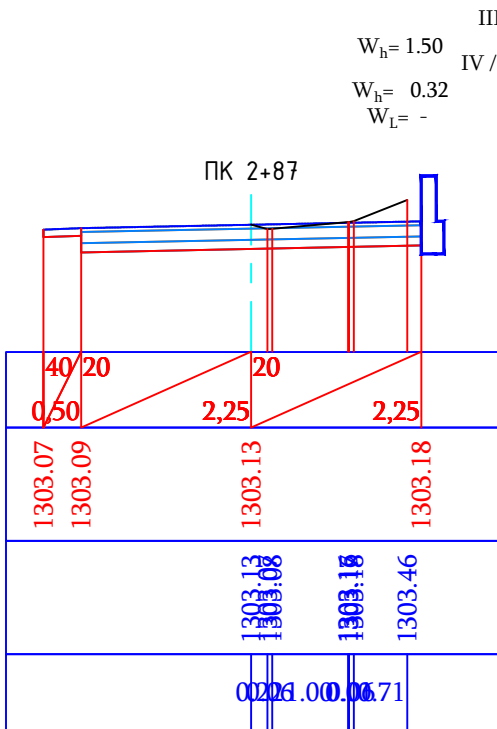
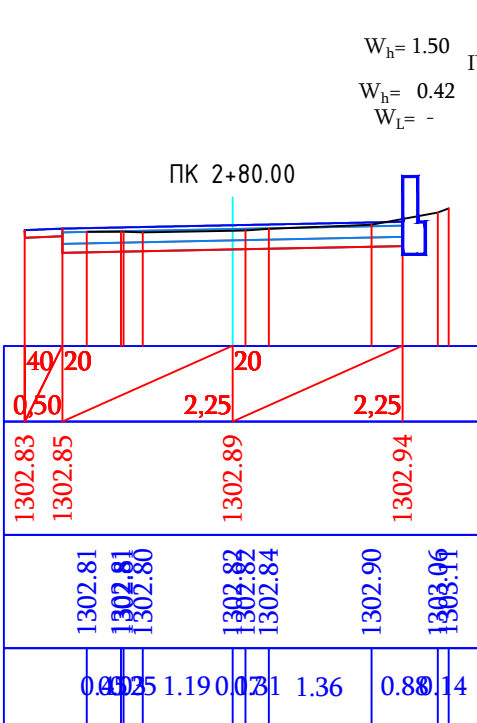
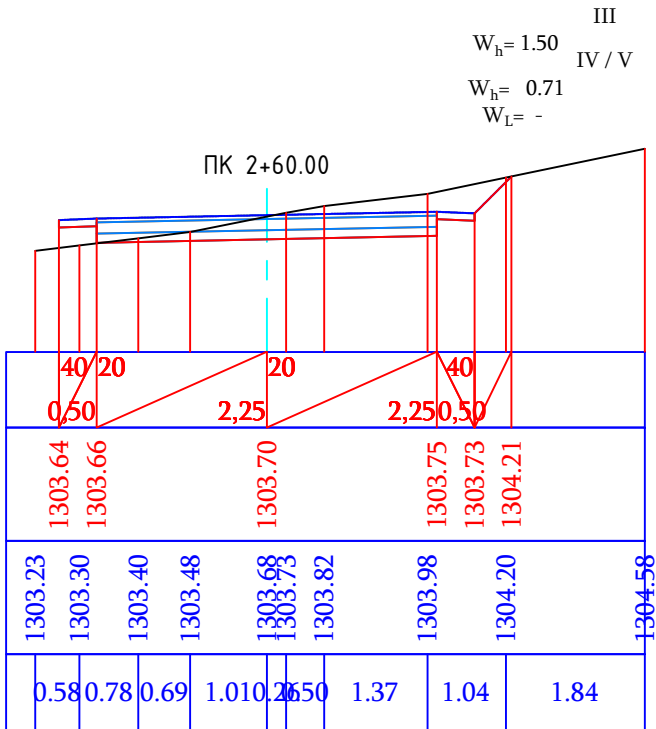
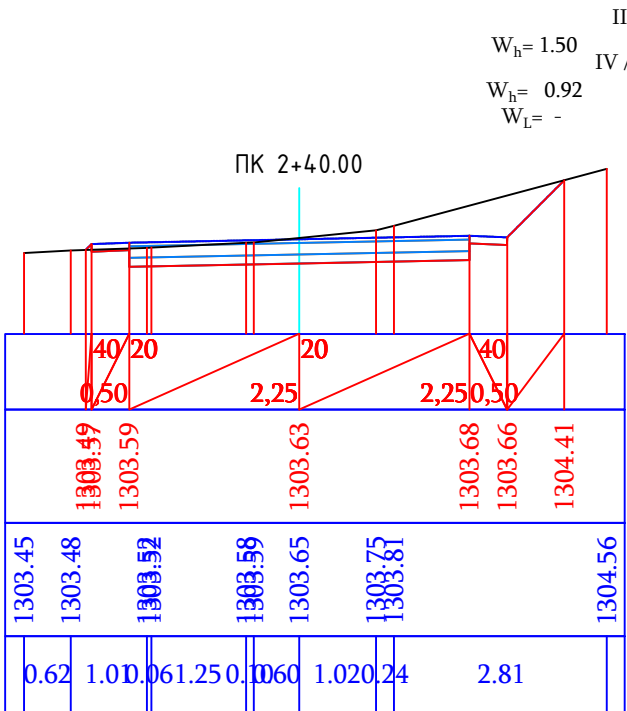
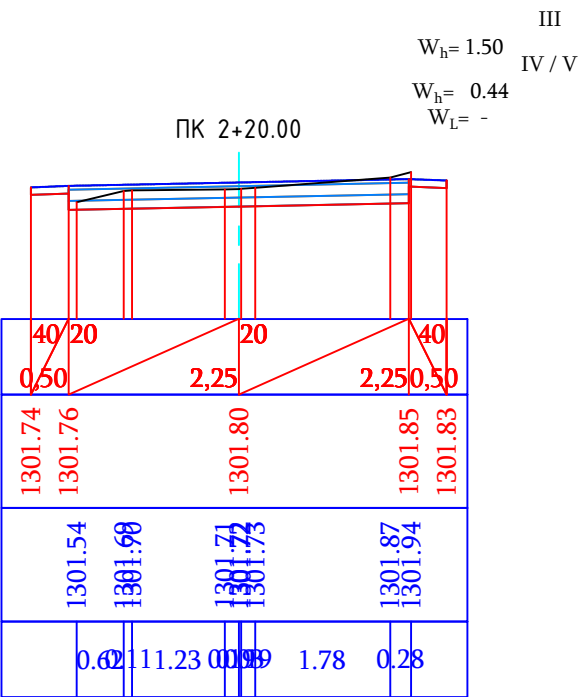
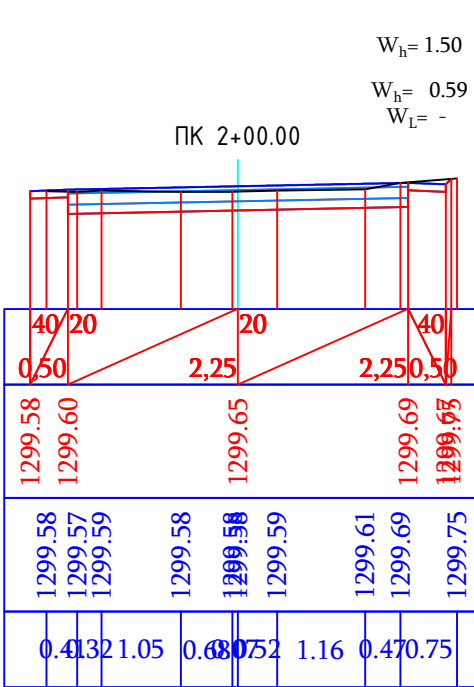
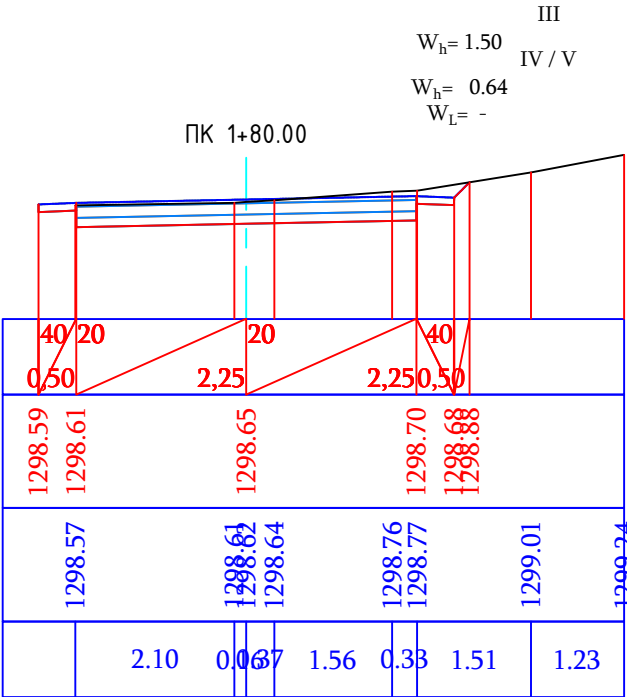
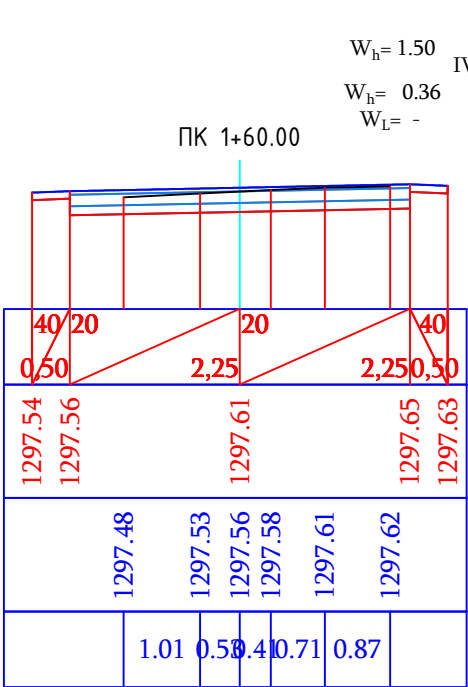
Նոր տեղադրվող մետաղական արգելափակոց




մետաղական բազրիք

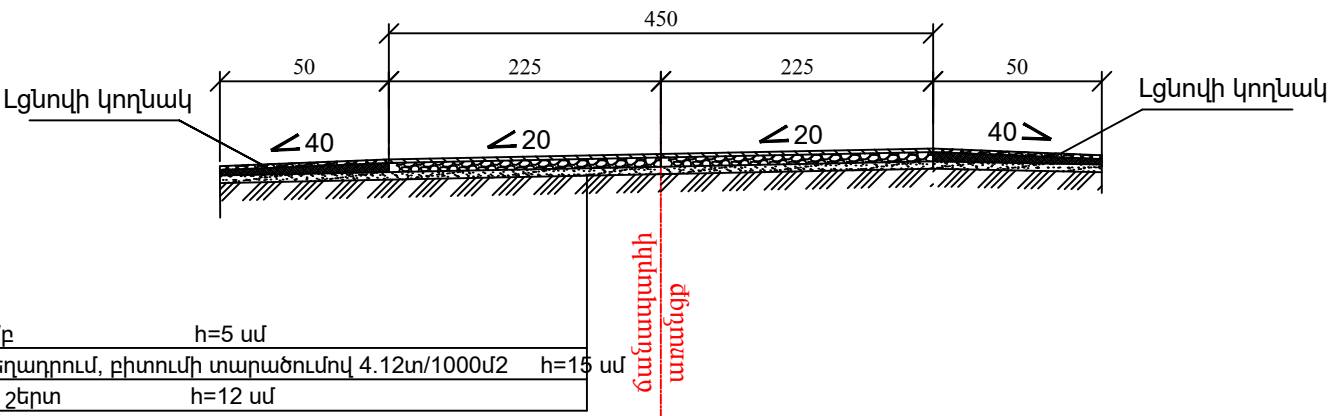
Պաշտոն	Անուն, Ազգանուն	Ստորագր.	Միջն Ամսաթիվ	Պատվիրատու՝ Քաջարանի համայնքապետարան				
Должность	Имя, Фамилия	Подпись	Дата, месяц	ՀՀ Սյունիքի մարզի Քաջարան համայնքի Կավճուտ գյուղի 3-րդ փողոցի ճանապարհի և Բաքիկավան գյուղի 1-ին փողոցից դեպի դպրոց տանող ճանապարհի վերակառուցում				
Տնօրեն	Է.Եղիազարյան			Ճանապարհային մաս		Փուլ	Թերթ	Թերթեր
Նախագծեց	Է.Եղիազարյան					ԱՆ	2	9
				Փոված հատակագիծ I -ին հատված ՊԿ0+00 – ՊԿ 2+87		«ԷՐ ԱՐՏ ՊՐՈԵԿՏ» ՍՊԸ 		
	Մ 1:500							






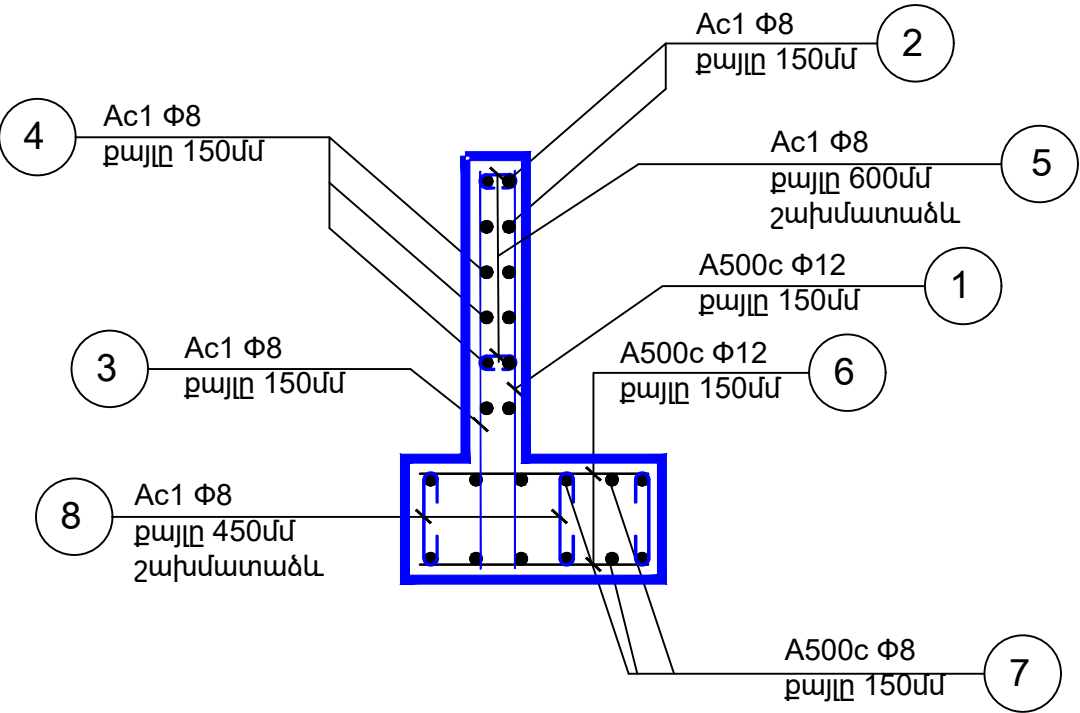
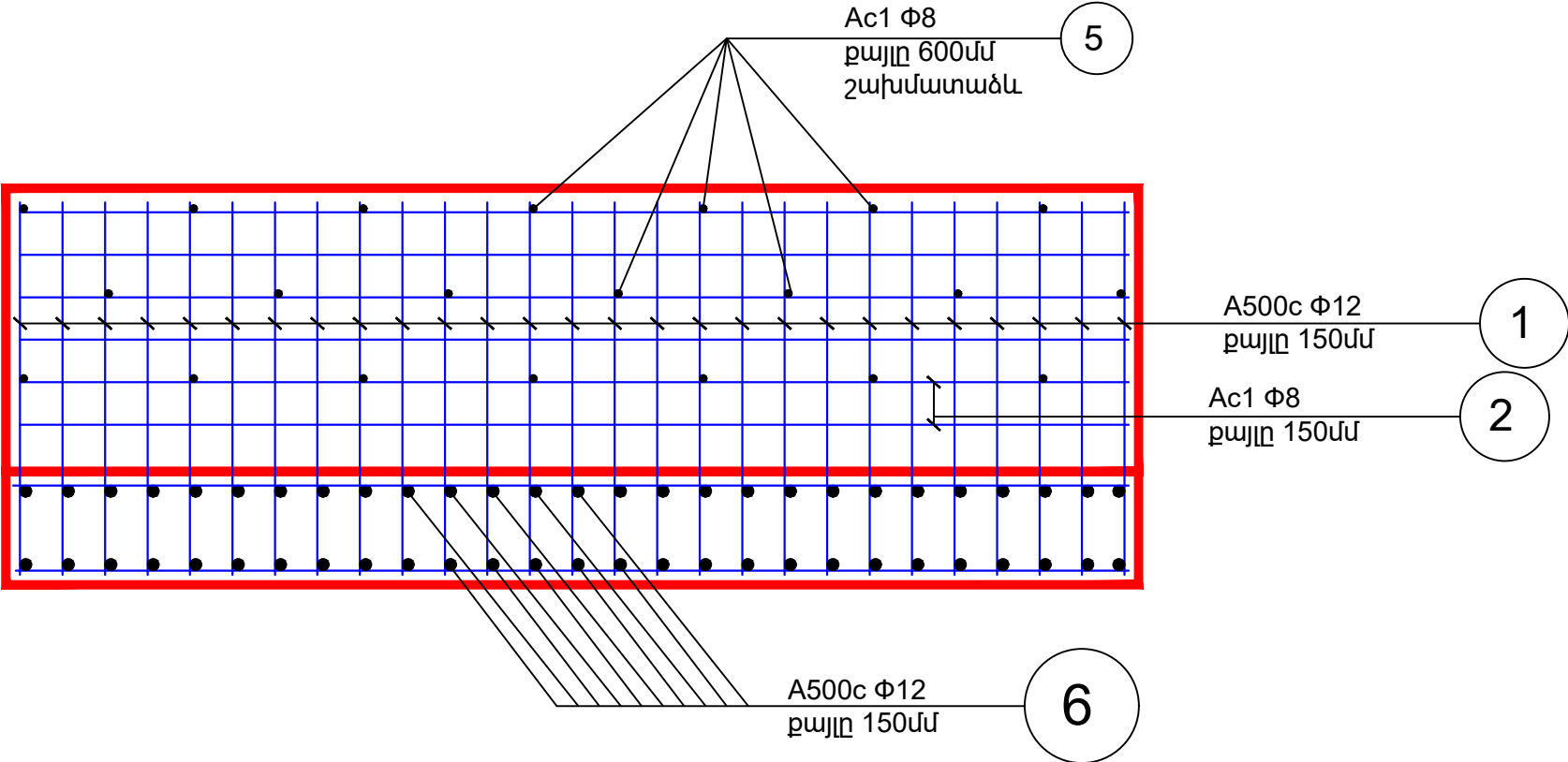
Պաշտոն	Անուն, Ազգանուն	Ստորագր.	Ամիս Ամսաթիվ	Պատվիրատու՝ Քաջարանի համայնքապետարան				
Должность	Имя, Фамилия	Подпись	Дата, месяц	ՀՀ Սյունիքի մարզի Քաջարան համայնքի Կավճուտ գյուղի 3-րդ փողոցի ճանապարհի և Բաբիկավան գյուղի 1-ին փողոցից դեպի դպրոց տանող ճանապարհի վերակառուցում				
Տնօրեն	Է.Եղիազարյան			Ճանապարհային մաս		Փուլ	Թերթ	Թերթեր
Նախագծեց	Է.Եղիազարյան					ԱՆ	4	9
				Երկայնական կտրվածք I -ին հատված ՊԿ0+00 – ՊԿ 2+87		«ԷՐ ԱՐՏ ՊՐՈԵԿՏ» ՍՊԸ 		



Պաշտոն	Անուն, Ազգանուն	Ստորագր.	Ամիս Ամսաթիվ Дата, месяц	Պատվիրատու՝ Քաջարանի համայնքապետարան			
Должность	Имя, Фамилия	Подпись		ՀՀ Սյունիքի մարզի Քաջարան համայնքի Կավճուտ գյուղի 3-րդ փողոցի ճանապարհի և Բաբիկավան գյուղի 1-ին փողոցից դեպի դպրոց տանող ճանապարհի վերակառուցում			
Տնօրեն	Է.Եղիազարյան			Ճանապարհային մաս	Փուլ	Թերթ	Թերթեր
Նախագծեց	Է.Եղիազարյան				ԱՆ	6	9
				Լայնական կտրվածքներ I -ին հատված ՊԿ 1+60 – ՊԿ 2+87	«ԷՐ ԱՐՏ ՊՐՈԵԿՏ» ՍՊԸ 		

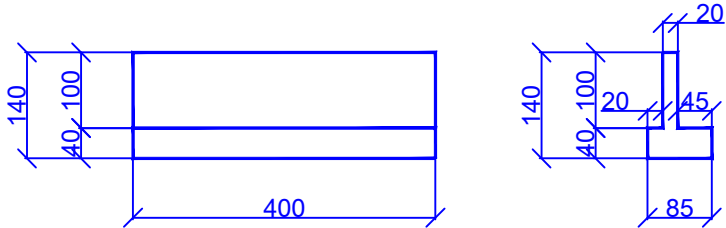





Պաշտոն	Անուն, Ազգանուն	Ստորագր.	Ամիս Ամսաթիվ	Պատվիրատու՝ Քաջարանի համայնքապետարան				
Должность	Имя, Фамилия	Подпись	Дата, месяц	ՀՀ Սյունիքի մարզի Քաջարան համայնքի Կավճուտ գյուղի 3-րդ փողոցի ճանապարհի և Բաբիկավան գյուղի 1-ին փողոցից դեպի դպրոց տանող ճանապարհի վերակառուցում				
Տնօրեն	Է.Եղիազարյան							
Նախագծեց	Է.Եղիազարյան			Ճանապարհային մաս		Փուլ	Թերթ	Թերթեր
						ԱՆ	7	9
				Ճանապարհի հագուստի կոնստրուկցիա I -ին հատված		«ԷՆ ԱՐՏ ՊՐՈԵԿՏ» ՍՊԸ 		



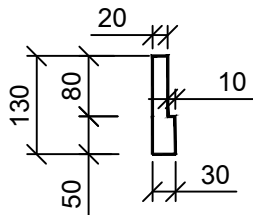
Հենապատ (ձախից 48 մ) ՊԿ 0+39 - ՊԿ 0+87 ամրանավորման ամփոփագիր 12x4.0մ սեկցիայի համար						
NN	Ամրանի տիպը	1գծ.մ բաշը կգ	Ընդհանուր երկար մմ	Ընդհանուր բաշը կգ	Ծանոթություն միջին երկար. մմ	
1	A500c Φ12	0.888	907200	805.5936		
2	A500c Φ8	0.395	1638000	647.0100		
3	Ac1 Φ8	0.395	224640	88.7328		
	Ընդամենը		A500c	1452.6036		
			Ac1	88.7328		
			Բետոն B20	25.9200		

Կտրվածք N6-ի իրան H-1.00մ ամրանավորման մանրամասն ամփոփագիր 4.0մ երկարության սեկցիայի համար							
NN	Ամրանի տիպը	Երկար. մմ	1գծ.մ բաշը կգ	քանակը հատ	Ընդհանուր երկար մմ	Ընդհանուր բաշը կգ	Ծանոթություն միջին երկար. մմ
1	A500c Φ12	1300	0.888	27	35100	31.1688	1300
2	A500c Φ8	3900	0.395	6	23400	9.2430	3900
3	A500c Φ8	1300	0.395	27	35100	13.8645	1300
4	A500c Φ8	3900	0.395	6	23400	9.2430	3900
5	Ac1 Φ8	300	0.395	21	6300	2.4885	300
6	A500c Φ12	750	0.888	54	40500	35.9640	750
7	A500c Φ8	3900	0.395	14	54600	21.5670	3900
8	Ac1 Φ8	540	0.395	23	12420	4.9059	540
					0	128.4447	
					A500c		121.0503
					Ac1		7.3944
					Բետոն B20		2.1600



Պաշտոն	Անուն, Ազգանուն	Ստորագր.	Ամիս Ամսաթիվ	Պատվիրատու՝ Քաջարանի համայնքապետարան				
Должность	Имя, Фамилия	Подпись	Дата, месяц	ՀՀ Սյունիքի մարզի Քաջարան համայնքի Կավճուտ գյուղի 3-րդ փողոցի ճանապարհի և Բաբիկավան գյուղի 1-ին փողոցից դեպի դպրոց տանող ճանապարհի վերակառուցում				
Տնօրեն	Է. Եղիազարյան			Ճանապարհային մաս		Փուլ	Թերթ	Թերթեր
Լախագծեց	Է. Եղիազարյան					ԱՆ	8	9
				Հենապատ (ձախից 48 մ) I -ին հատված ՊԿ 0+39 - ՊԿ 0+87		«ԷՂ ԱՐՏ ՊՐՈԵԿՏ» ՍՊԸ 		

ՀԵՆԱՊԱՏԻ ԼԱՅՆԱԿԱՆ ԿՏՐՎԱԾՔԸ Մ 1 : 100

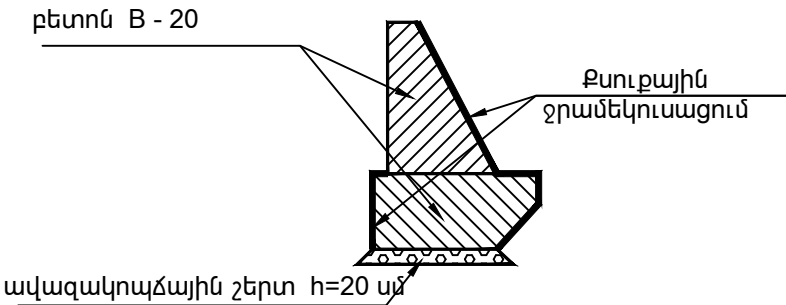


$W_{հիմք} = 0.15 \text{ մ}^2$
 $W_{իրան} = 0.16 \text{ մ}^2$

Հիմնական աշխատանքների ծավալների աղյուսակ




N	Աշխատանքների անվանումը	Չափի միավոր	Քանակը	Ծանոթություն
1	Հողային աշխատանքներ	մ ³	20.8	
2	Ավազակոպձային շերտ	մ ³	1.14	h=20 սմ
3	Հիմքի բետոն B - 20	մ ³	2.85	
4	Իրանի բետոն B - 20	մ ³	3.04	
5	Ջրամեկուսացում երկշերտ տաք բիտումով	մ ²	26.6	
6	Հետադարձ լիցք	մ ³	7.6	

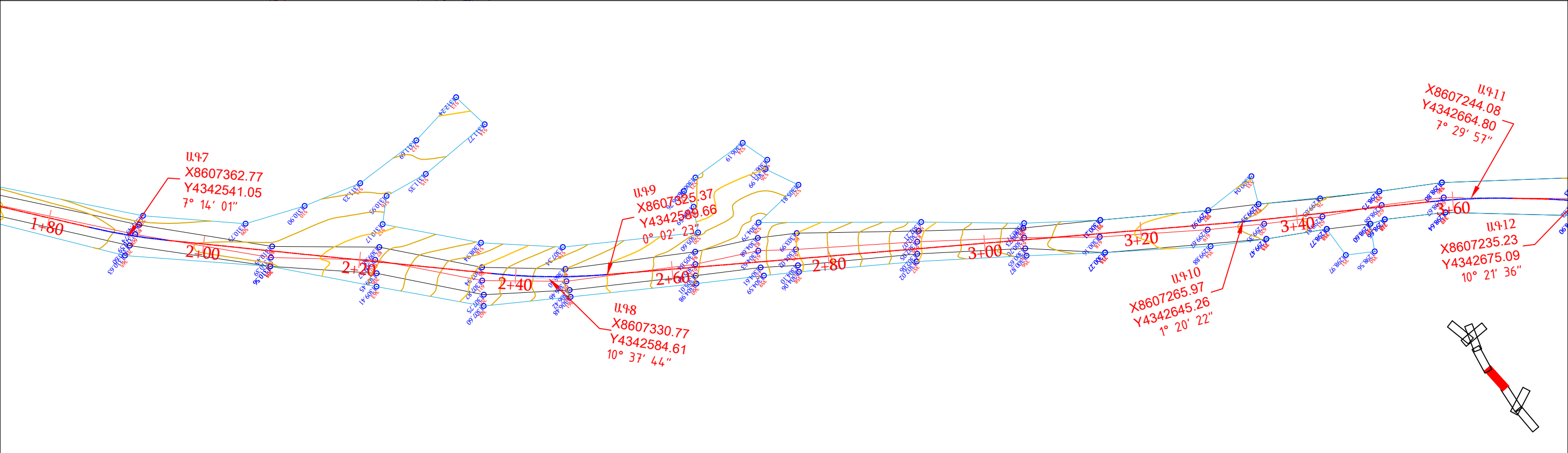
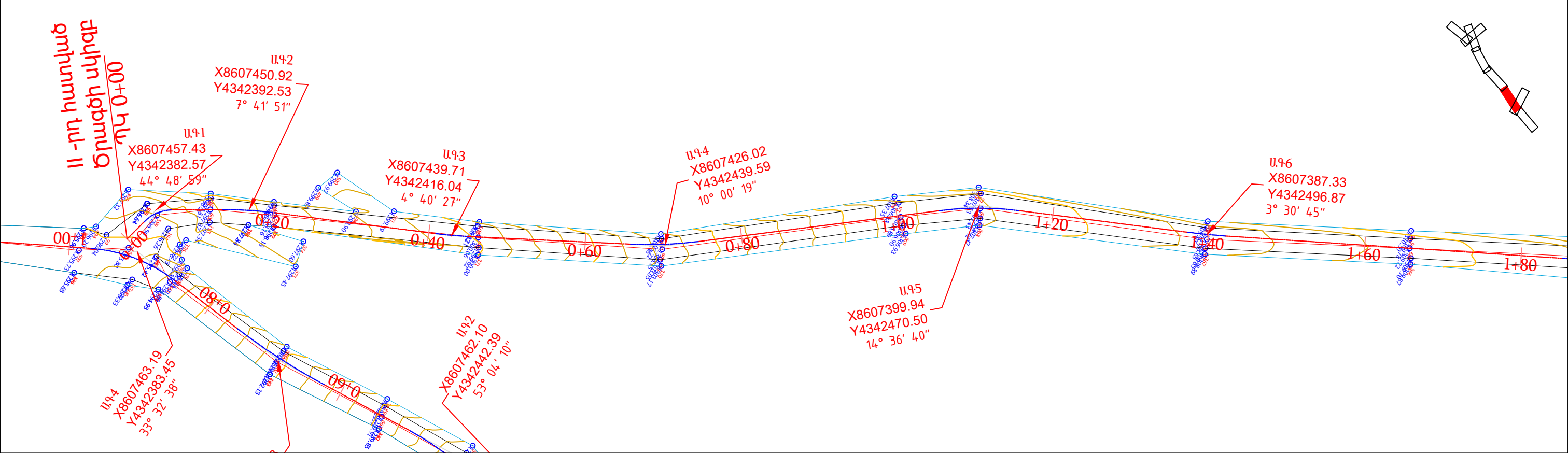
Հենապատի կառուցվածքը






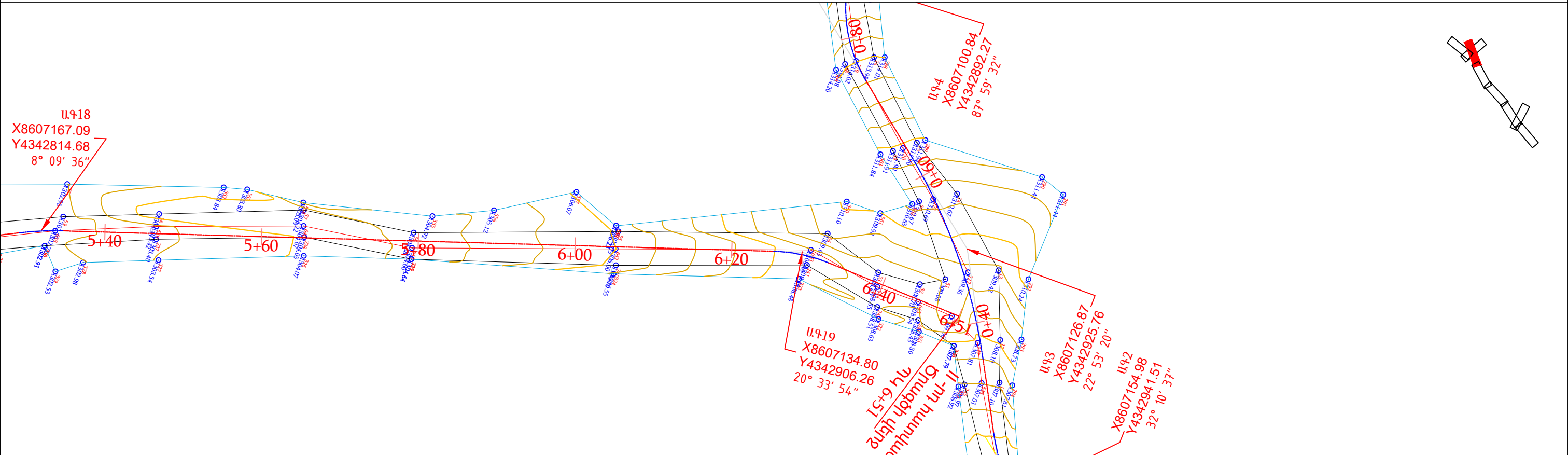
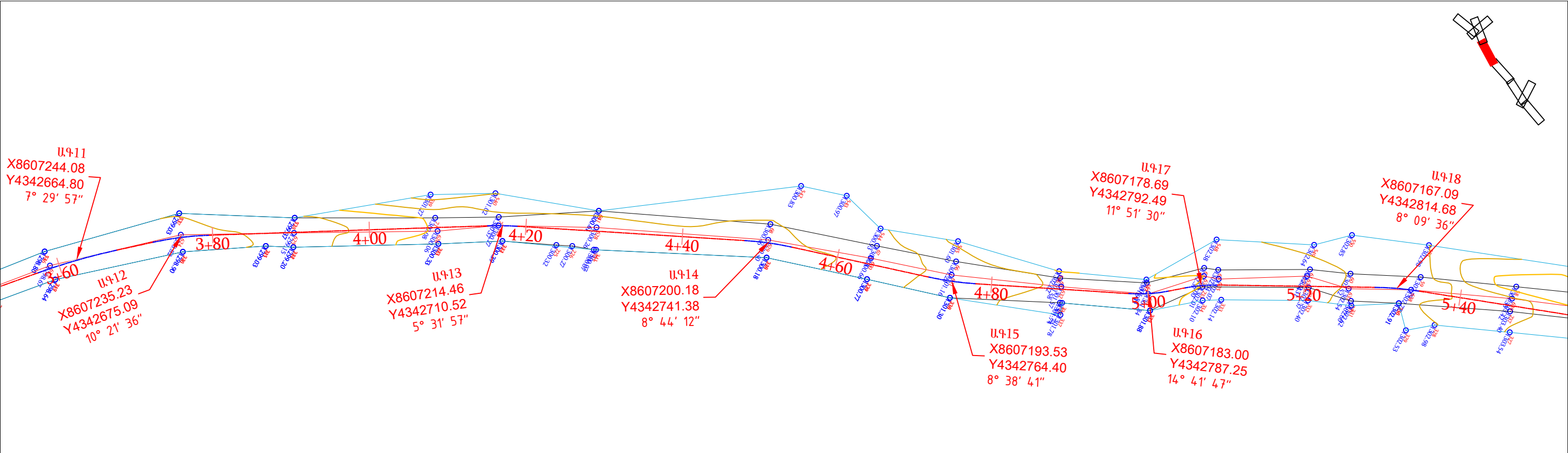
Ծանոթություն




- Հենապատը նախագծված է 3.503.1 - 67.0 - 7100 տիպային նախագծի համաձայն:
- Ստորին հենապատը նախատեսված է իրականացնել բետոնից B-20 մակնիշի, ՊՈՍՏ 25192-82.

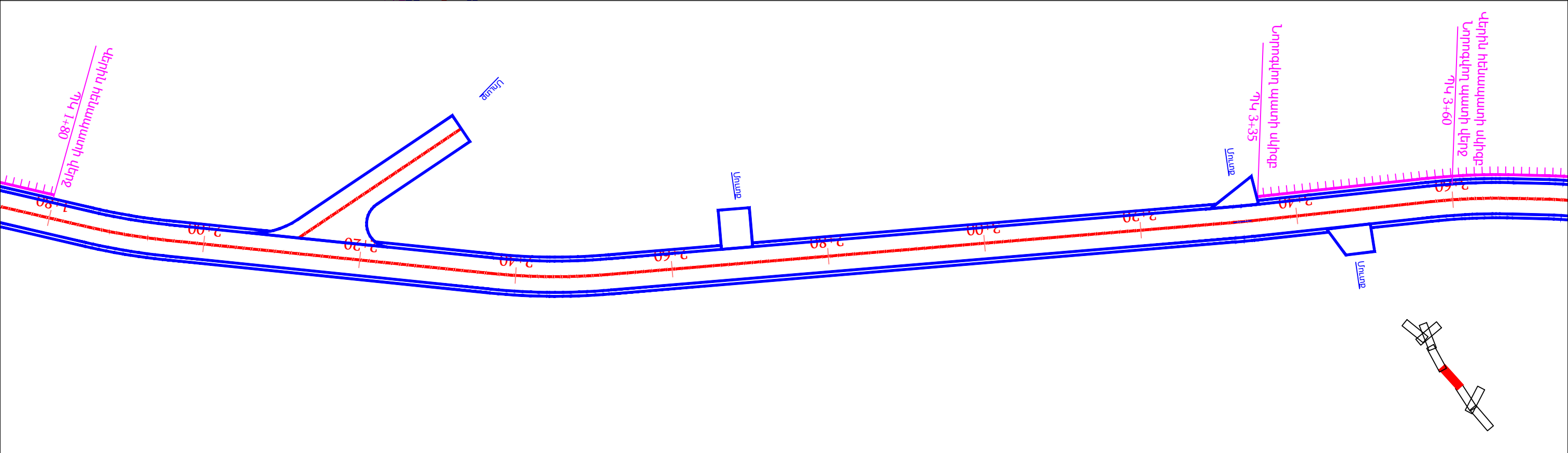

Պաշտոն	Անուն, Ազգանուն	Ստորագր.	Ամիս Ամսաթիվ Дата, месяц	Պատվիրատու՝ Քաջարանի համայնքապետարան				
Должность	Имя, Фамилия	Подпись		ՀՀ Սյունիքի մարզի Քաջարան համայնքի Կավճուտ գյուղի 3-րդ փողոցի ճանապարհի և Բաբիկավան գյուղի 1-ին փողոցից դեպի դպրոց տանող ճանապարհի վերակառուցում				
Տնօրեն	Է.Եղիազարյան			Ճանապարհային մաս		Փուլ	Թերթ	Թերթեր
Նախագծեց	Է.Եղիազարյան					ԱՆ	9	9
				Հենապատ (ԱԶԻՑ 19 մ) I -ին հատված ՊԿ 2+68 - ՊԿ 2+87		«ԷՂ ԱՐՏ ՊՐՈԵԿՏ» ՍՊԸ 		



Պաշտոն	Անուն, Ազգանուն	Ստորագր.	Ամիս Ամսաթիվ Data, месяц	Պատվիրատու՝ Քաջարանի համայնքապետարան				
Должность	Имя, Фамилия	Подпись						
Տնօրեն	Է.Եղիազարյան			ՀՀ Սյունիքի մարզի Քաջարան համայնքի Կավճուտ գյուղի 3-րդ փողոցի ճանապարհի և Բաբիկավան գյուղի 1-ին փողոցից դեպի դպրոց տանող ճանապարհի վերակառուցում				
Նախագծեց	Է.Եղիազարյան			Ճանապարհային մաս		Փուլ	Թերթ	Թերթեր
						ԱՆ	1	19
				Իրադրության հատակագիծ II -րդ հատված ՊԿ 0+00 — ՊԿ 3+60		«ԷՆ ԱՐՏ ՊՐՈԵԿՏ» ՍՊԸ 		
	Մ 1:500							



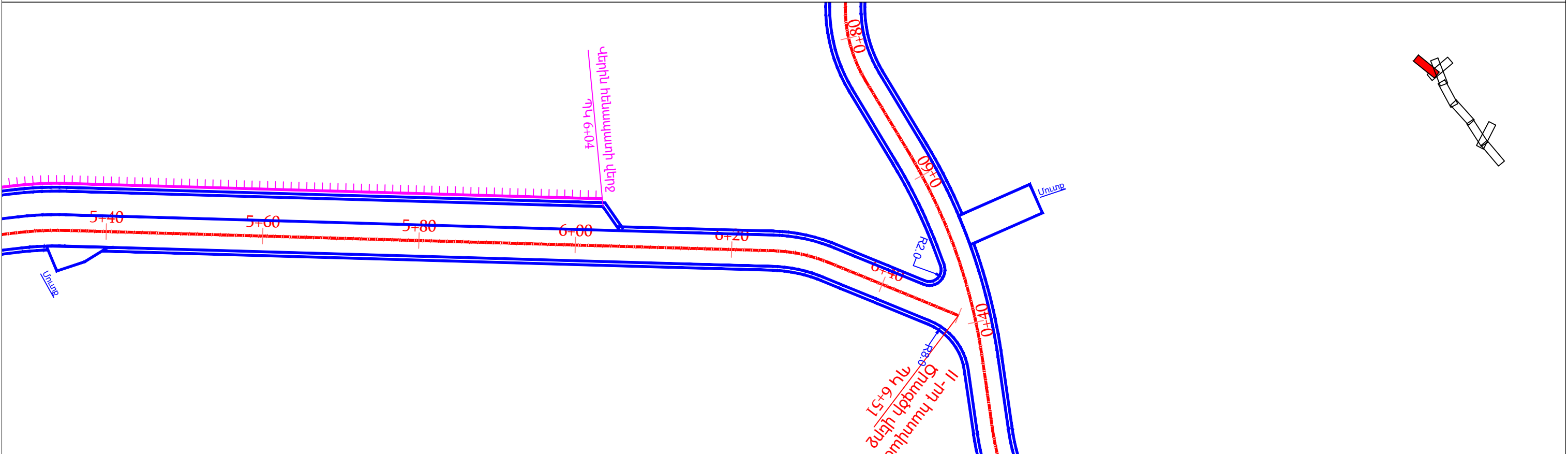
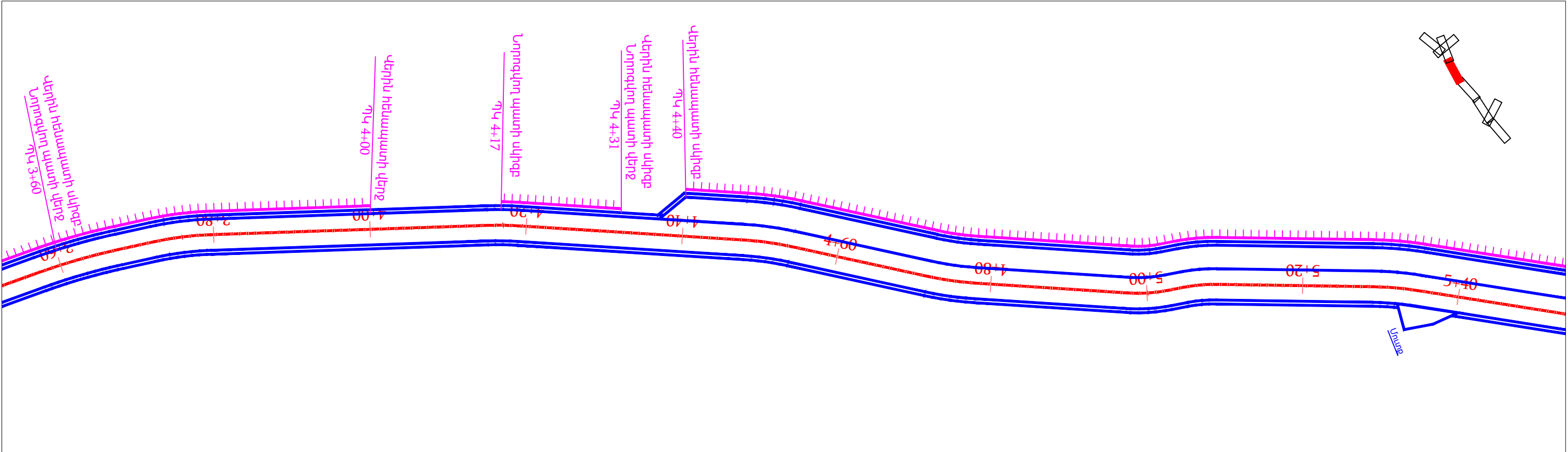
	Պաշտոն	Անուն, Ազգանուն	Ստորագր.	Ամիս Ամսաթիվ	Պատվիրատու՝ Քաջարանի համայնքապետարան					
	Должность	Имя, Фамилия	Подпись	Дата, месяц	ՀՀ Սյունիքի մարզի Քաջարան համայնքի Կավճուտ գյուղի 3-րդ փողոցի ճանապարհի և Բաբիկավան գյուղի 1-ին փողոցից դեպի դպրոց տանող ճանապարհի վերակառուցում					
Տնօրեն	Է.Եղիազարյան									
					Ճանապարհային մաս			Փուլ	Թերթ	Թերթեր
Նախագծեց	Է.Եղիազարյան							ԱՆ	2	19
					Իրադրության հաստակագիծ II -րդ հատված ՊԿ 3+60 — ՊԿ 6+51			«ԷՐ ԱՐՏ ՊՐՈԵԿՏ» ՍՊԸ 		
	Մ 1:500									



ՊԱՅՄԱՆԱԿԱՆ ՆՇԱՆՆԵՐ

- Նոր տեղադրվող հենապատեր
- Սալապատում տուֆ քարով
- Նոր տեղադրվող մետաղական արգելափակոց
- մետաղական բազրիք

Պաշտոն	Անուն, Ազգանուն	Ստորագր.	Ամիս Ամսաթիվ Дата, месяц	Պատվիրատու՝ Քաջարանի համայնքապետարան				
Должность	Имя, Фамилия	Подпись						
Տնօրեն	Է.Եղիազարյան							
Նախագծեց	Է.Եղիազարյան			Ճանապարհային մաս	Փուլ	Թերթ	Թերթեր	
					ԱՆ	3	19	
					«ԷՆ ԱՐՏ ՊՐՈԵԿՏ» ՍՊԸ			
	Մ 1:500			Փոված հատակագիծ II -րդ հատված ՊԿ 0+00 – ՊԿ 3+60				



ՊԱՅՄԱՆԱԿԱՆ ՆՇԱՆՆԵՐ

	Նոր տեղադրվող հենապատեր
	Սալապատում տուֆ քարով
	Նոր տեղադրվող մետաղական արգելափակիչ
	մետաղական բազրիք

Պաշտոն	Անուն, Ազգանուն	Ստորագր.	Ամիս Ամսաթիվ
Должность	Имя, Фамилия	Подпись	Дата, месяц
Տնօրեն	Է.Եղիազարյան		
Նախագծեց	Է.Եղիազարյան		
	Մ 1:500		

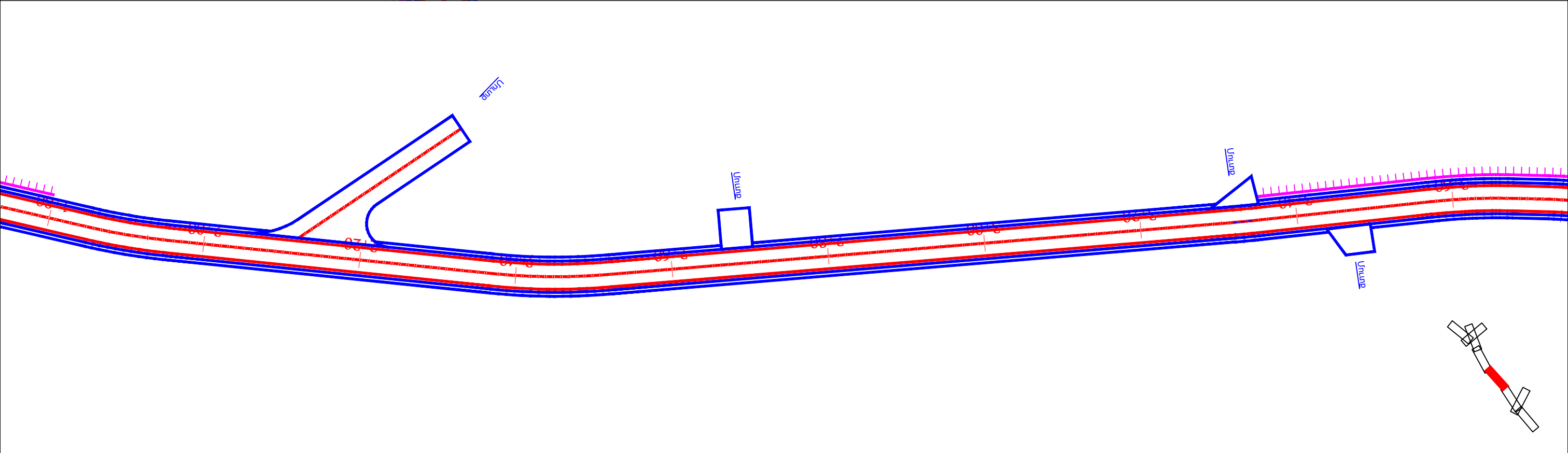

Պատվիրատու՝ Քաջարանի համայնքապետարան




ՀՀ Սյունիքի մարզի Քաջարան համայնքի Կավճուտ գյուղի 3-րդ փողոցի ճանապարհի և Բաբիկավան գյուղի 1-ին փողոցից դեպի դպրոց տանող ճանապարհի վերակառուցում

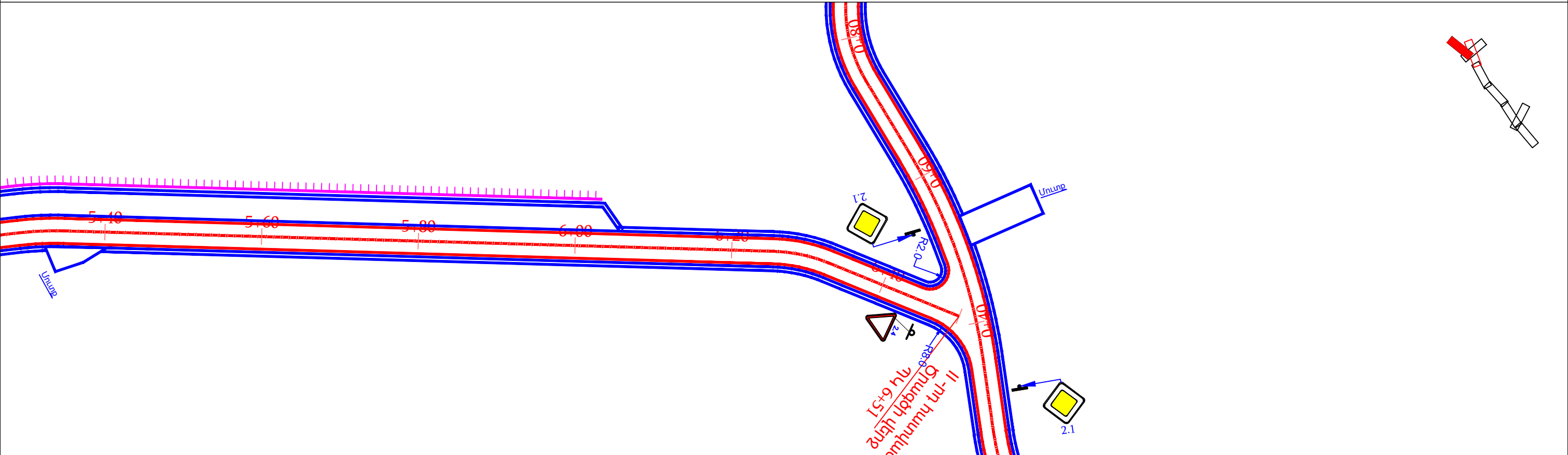

Փուլ	Թերթ	Թերթեր
ԱՆ	4	19

Փոված հատակագիծ
II -րդ հատված
ՊԿ 3+60 — ՊԿ 6+51

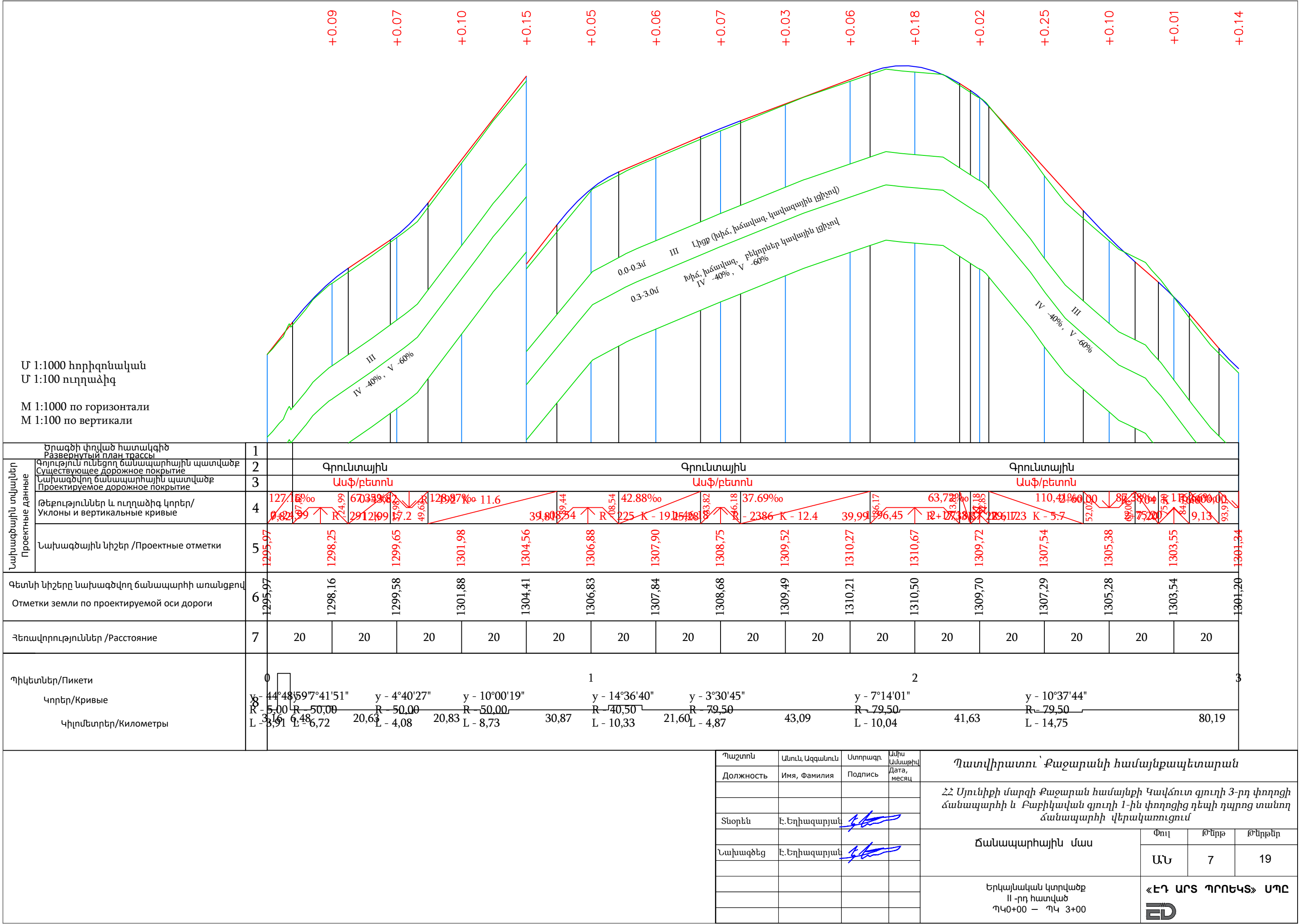
«ԷՐ ԱՐՏ ՊՐՈԵԿՏ» ՍՊԸ




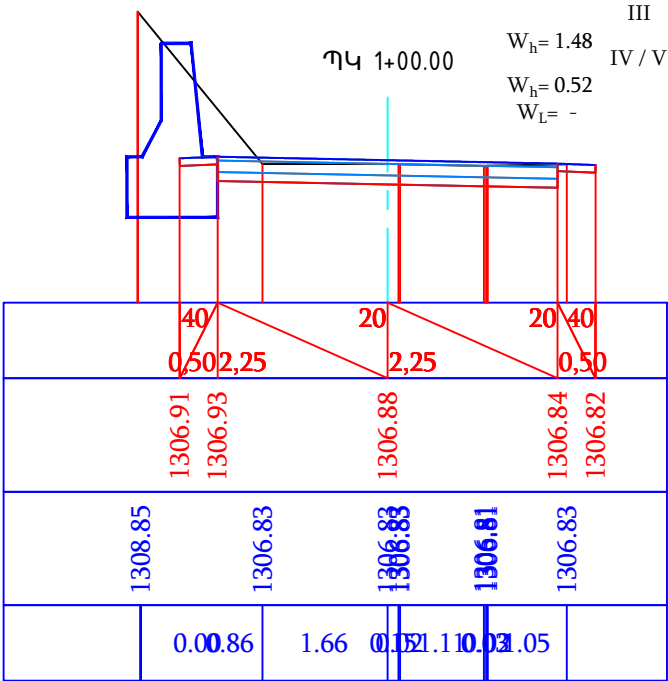
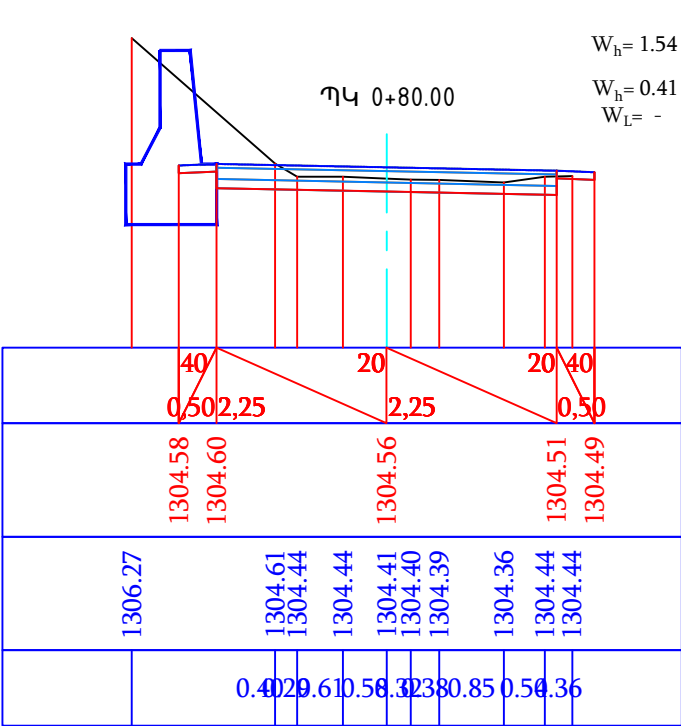
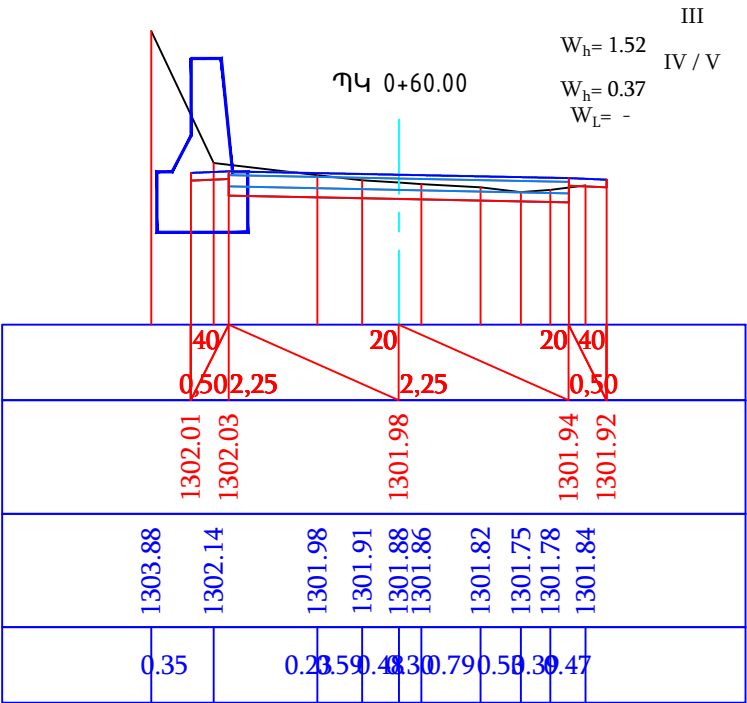
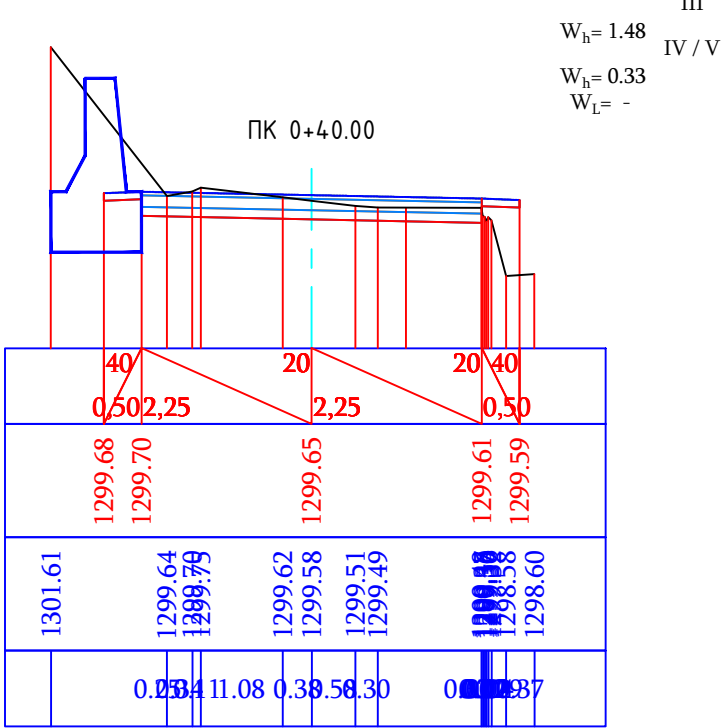
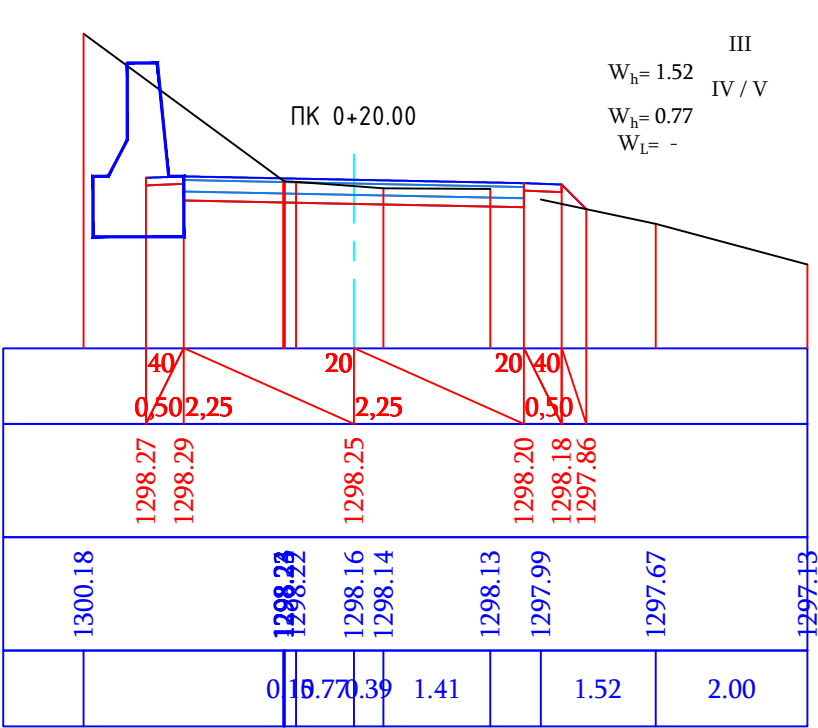
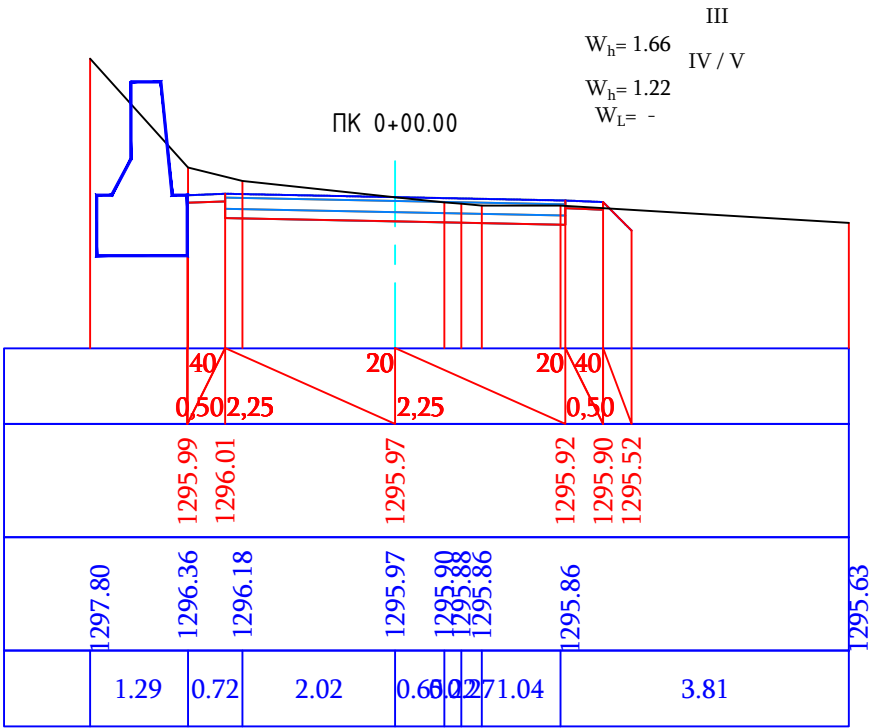
	Պաշտոն	Անուն, Ազգանուն	Ստորագր.	Ամիս Ամսաթիվ Дата, месяц	Պատվիրատու՝ Քաջարանի համայնքապետարան			
	Должность	Имя, Фамилия	Подпись		ՀՀ Սյունիքի մարզի Քաջարան համայնքի Կավճուտ գյուղի 3-րդ փողոցի ճանապարհի և Բաբիկավան գյուղի 1-ին փողոցից դեպի դպրոց տանող ճանապարհի վերակառուցում			
	Տնօրեն	Է.Եղիազարյան			Ճանապարհային մաս	Փուլ	Թերթ	Թերթեր
	Նախագծեց	Է.Եղիազարյան				ԱՆ	5	19
					Կահավորման հատակագիծ			
					II -րդ հատված			
		Մ 1:500			ՊԿ 0+00 – ՊԿ 3+60			
					«ԷՐ ԱՐՏ ՊՐՈԵԿՏ» ՍՊԸ			
								






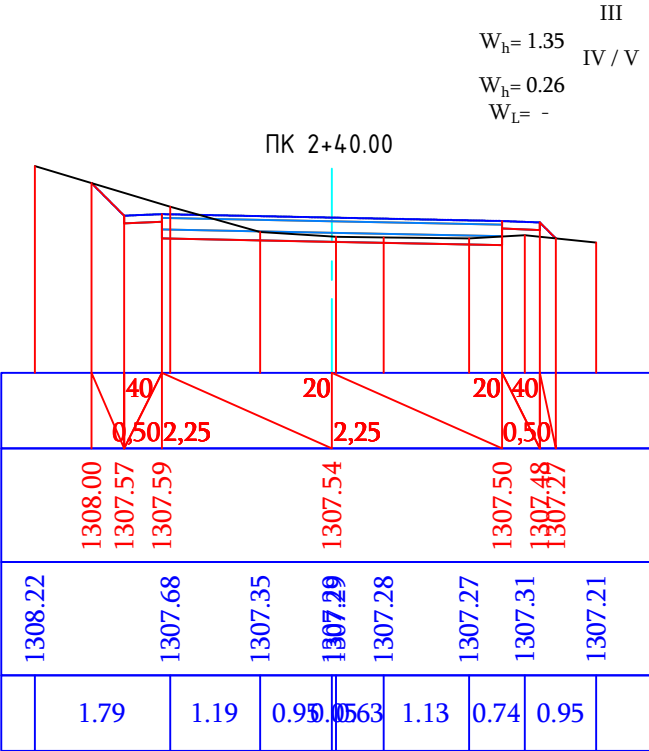
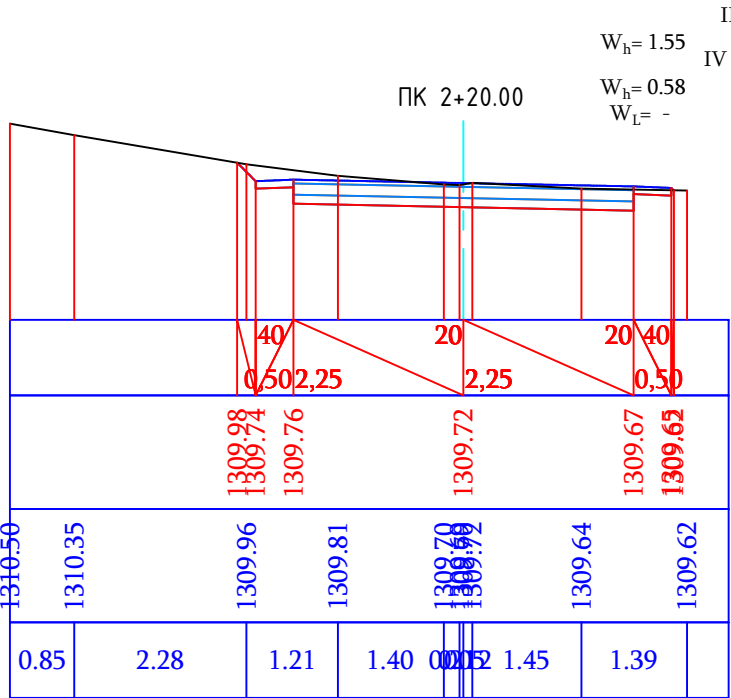
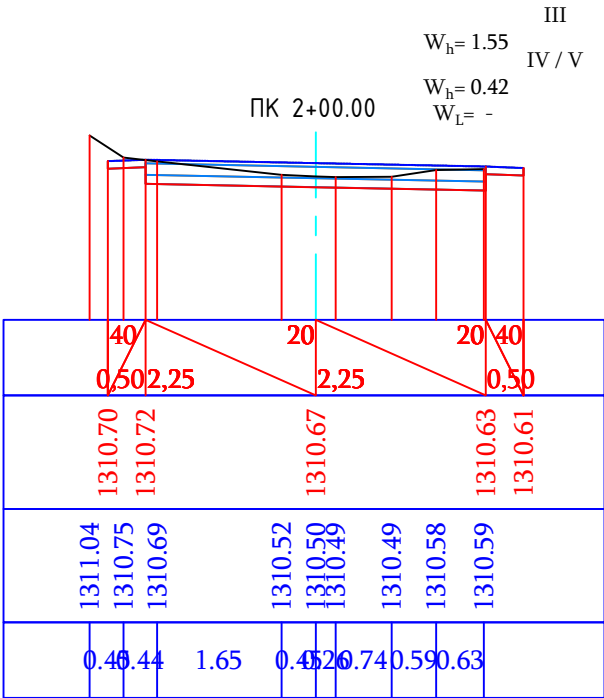
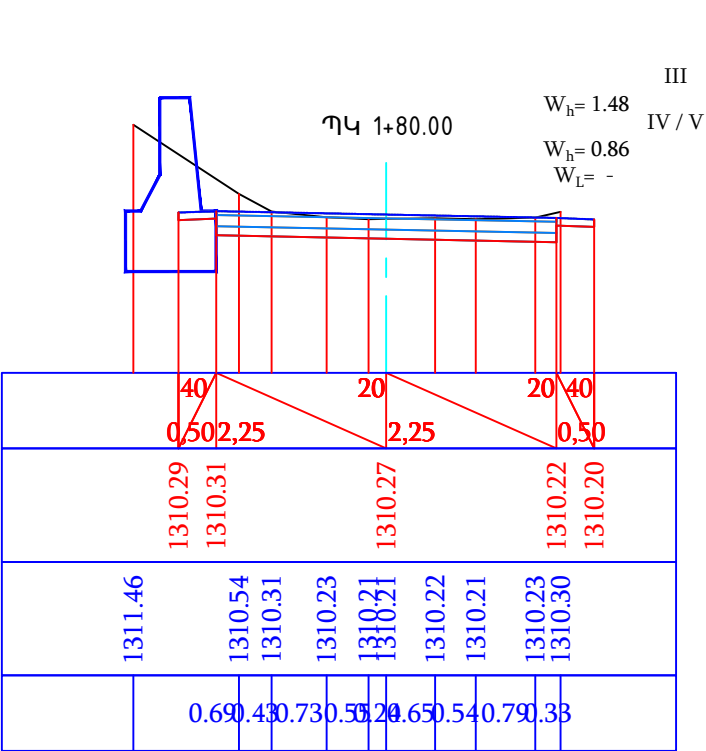
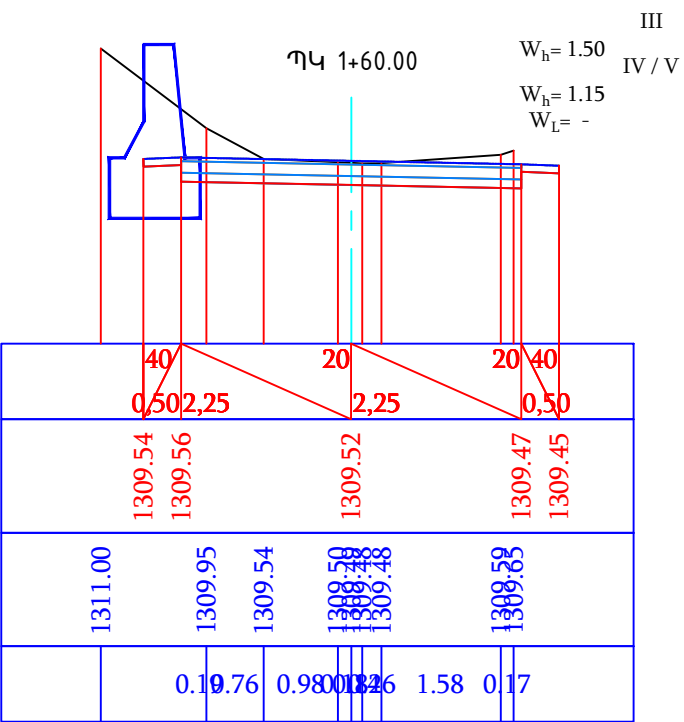
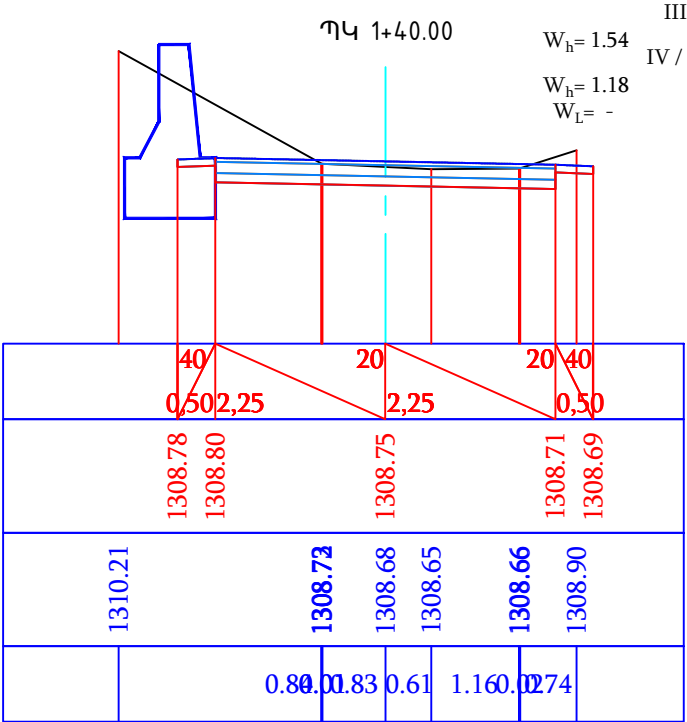
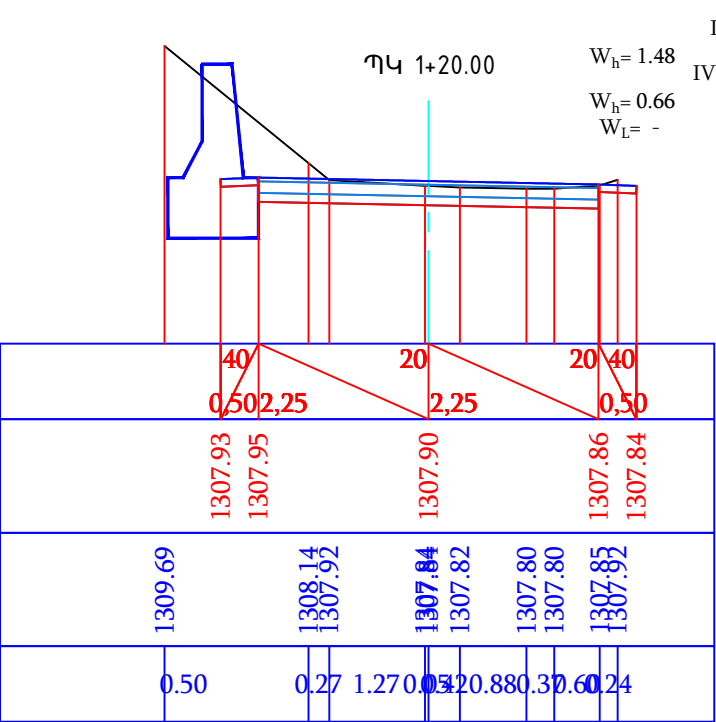
	Պաշտոն	Անուն, Ազգանուն	Ստորագր.	Ամիս Ամսաթիվ	Պատվիրատու՝ Քաջարանի համայնքապետարան			
	Должность	Имя, Фамилия	Подпись	Дата, месяц				
	Տնօրեն	Է.Եղիազարյան			ՀՀ Սյունիքի մարզի Քաջարան համայնքի Կավճուտ գյուղի 3-րդ փողոցի ճանապարհի և Բաբիկավան գյուղի 1-ին փողոցից դեպի դպրոց տանող ճանապարհի վերակառուցում			
	Նախագծեց	Է.Եղիազարյան			Ճանապարհային մաս	Փուլ	Թերթ	Թերթեր
						ԱՆ	6	19
					Կահավորման հատակագիծ II -րդ հատված ՊԿ 3+60 — ՊԿ 6+51	«ԷՐ ԱՐՏ ՊՐՈԵԿՏ» ՍՊԸ 		
		Մ 1:500						






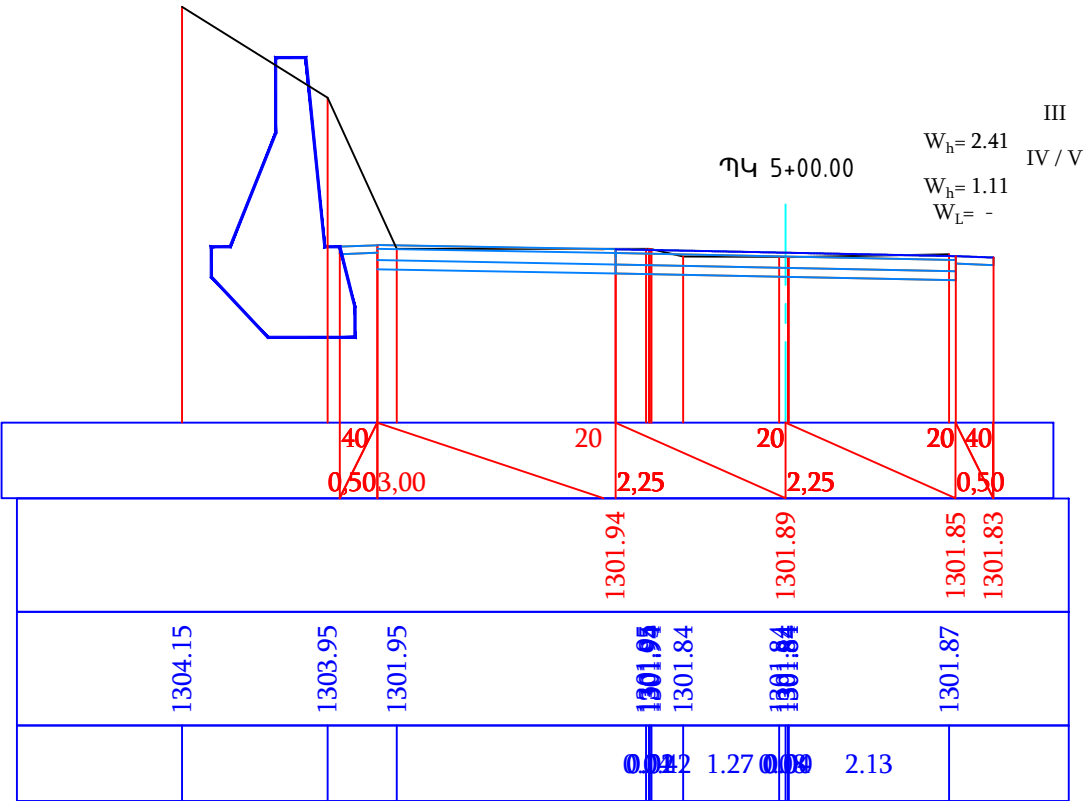
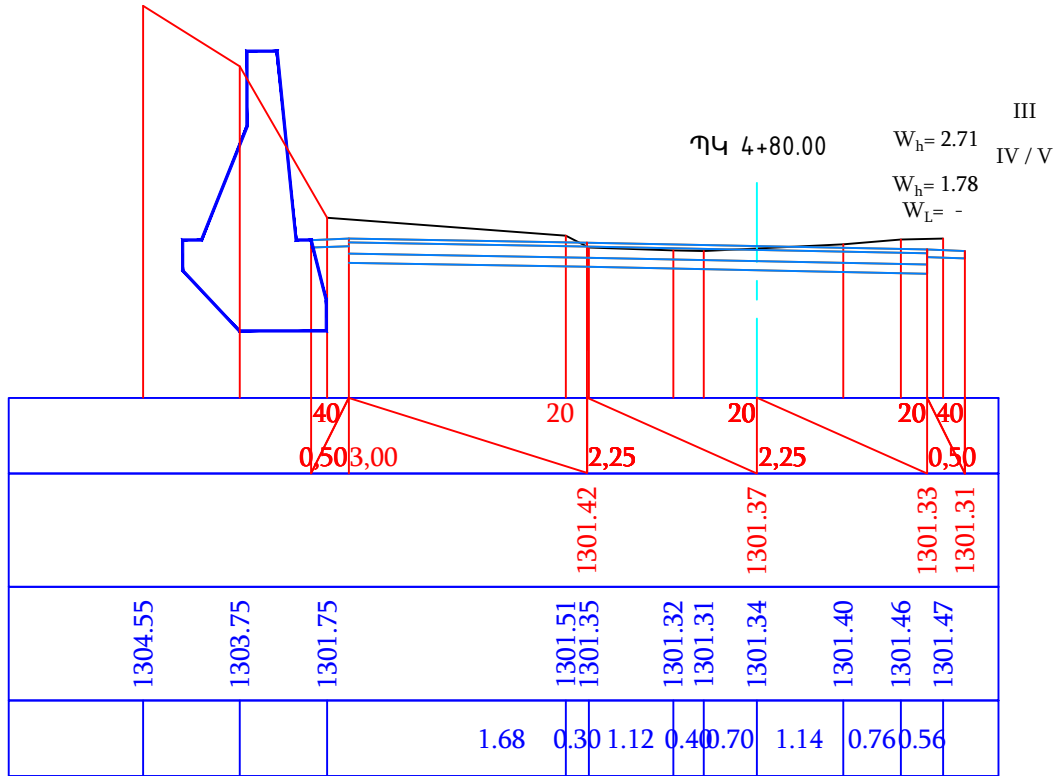
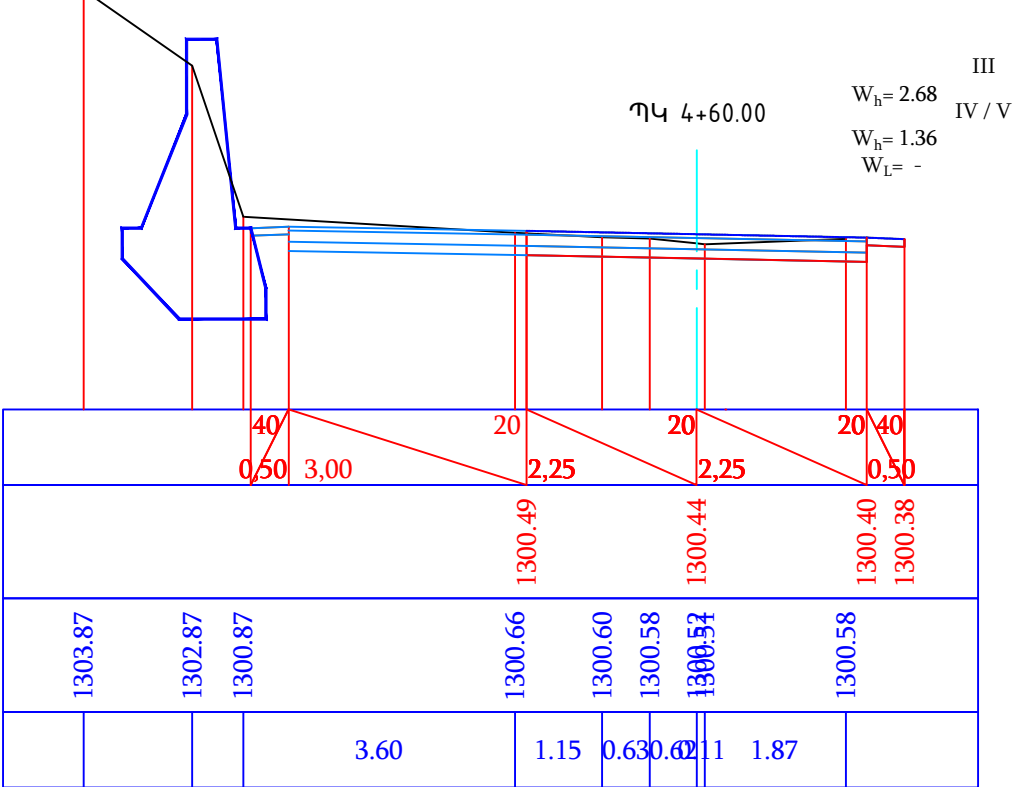
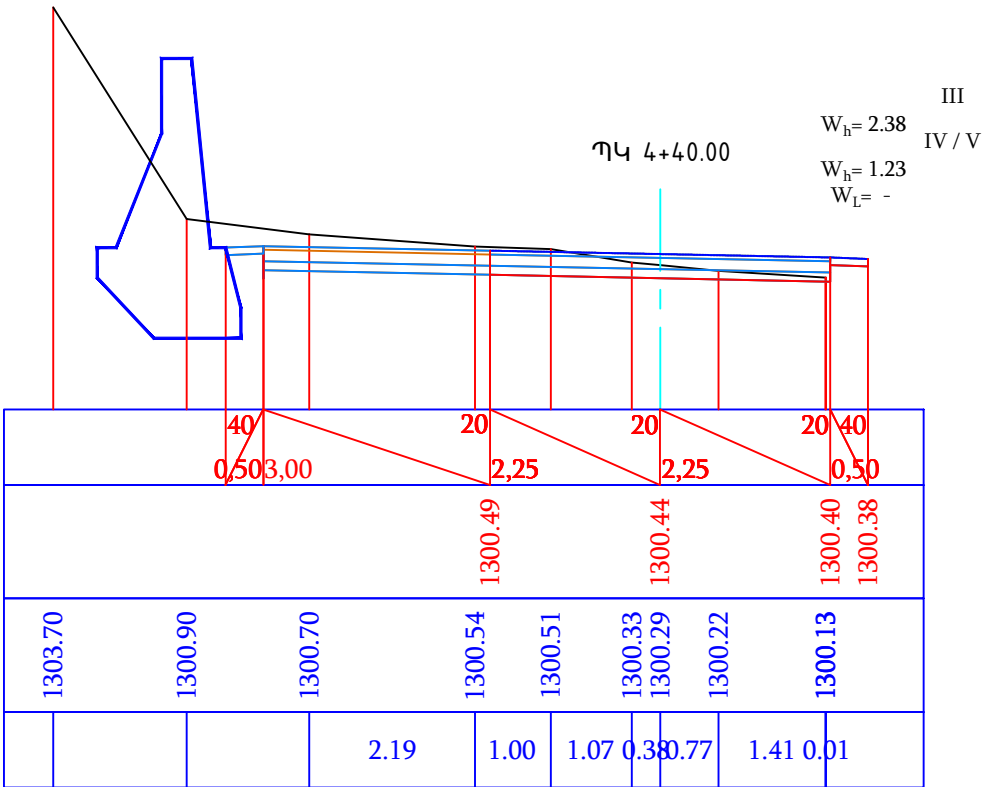
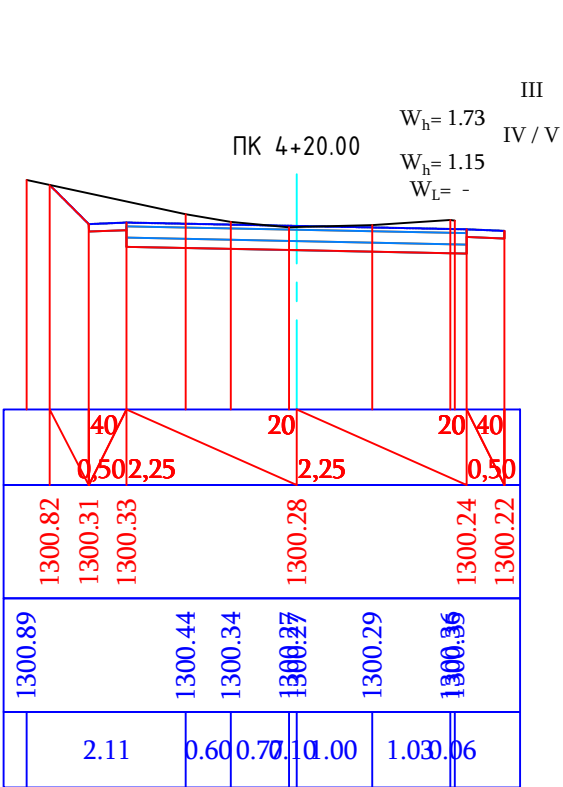







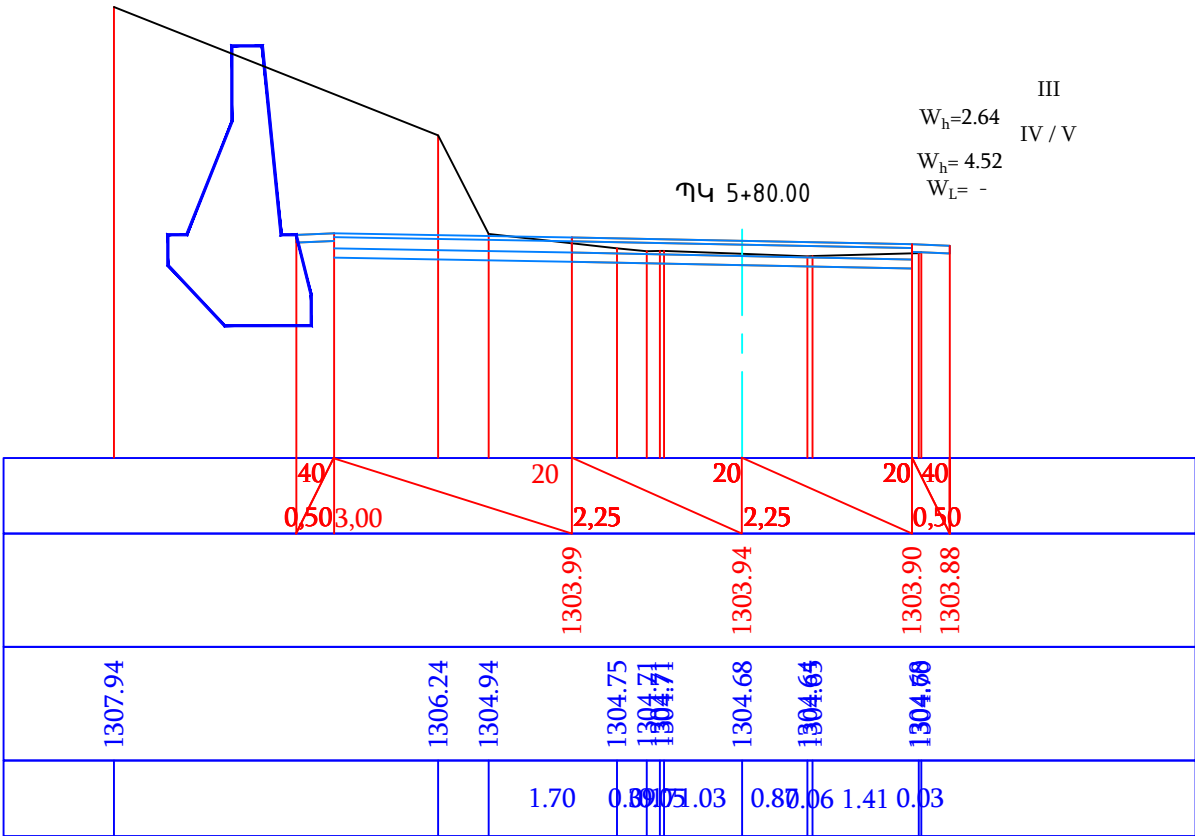
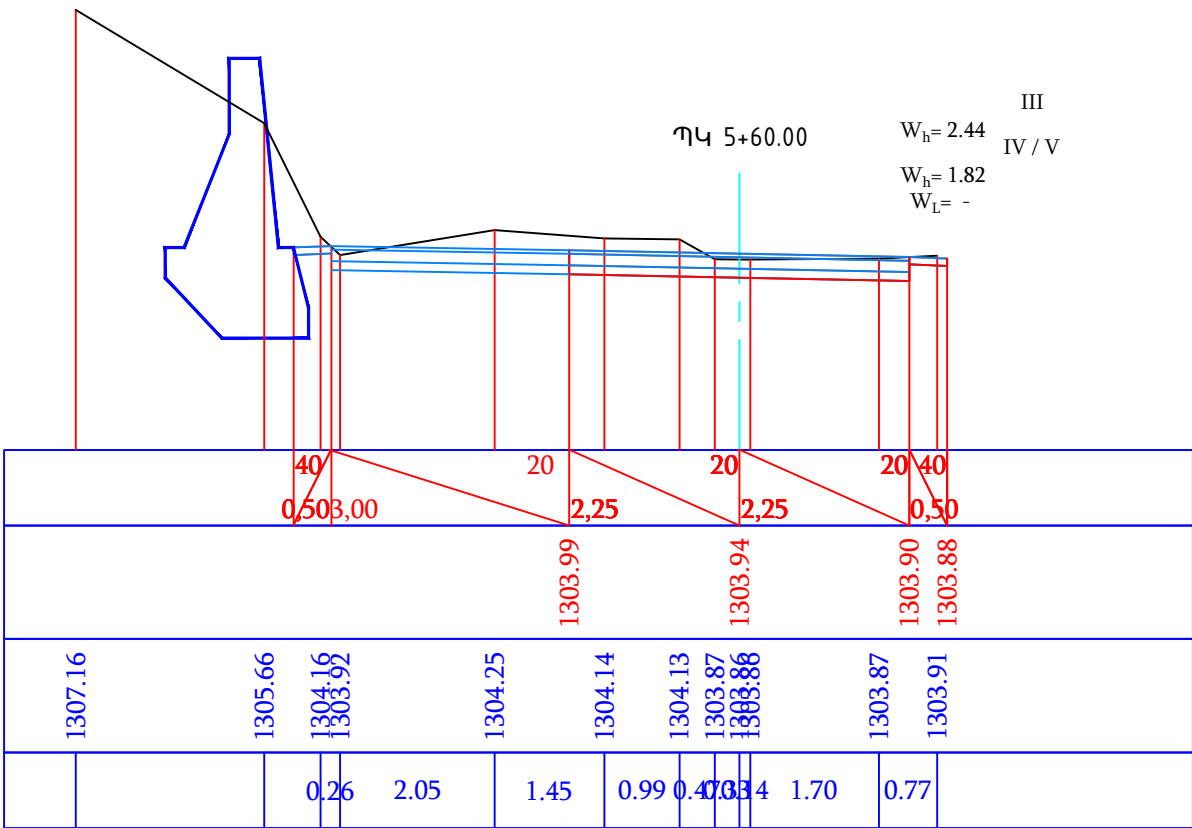
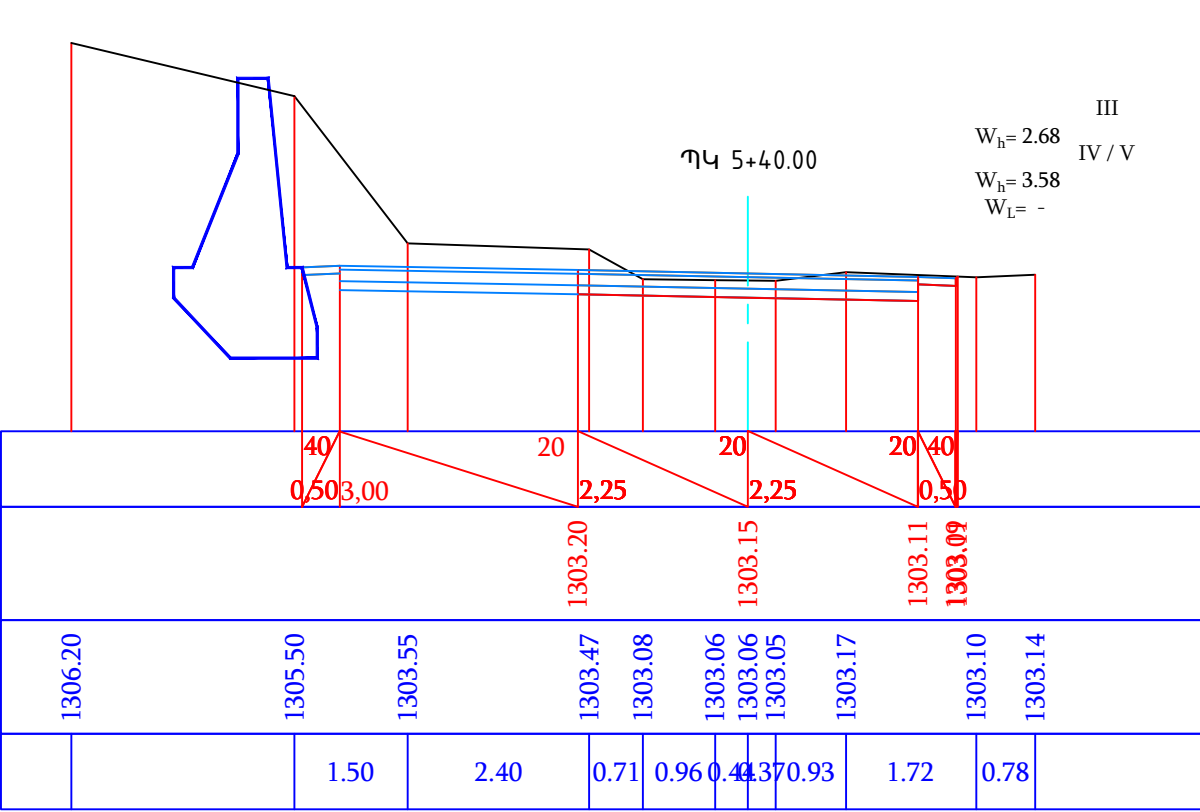
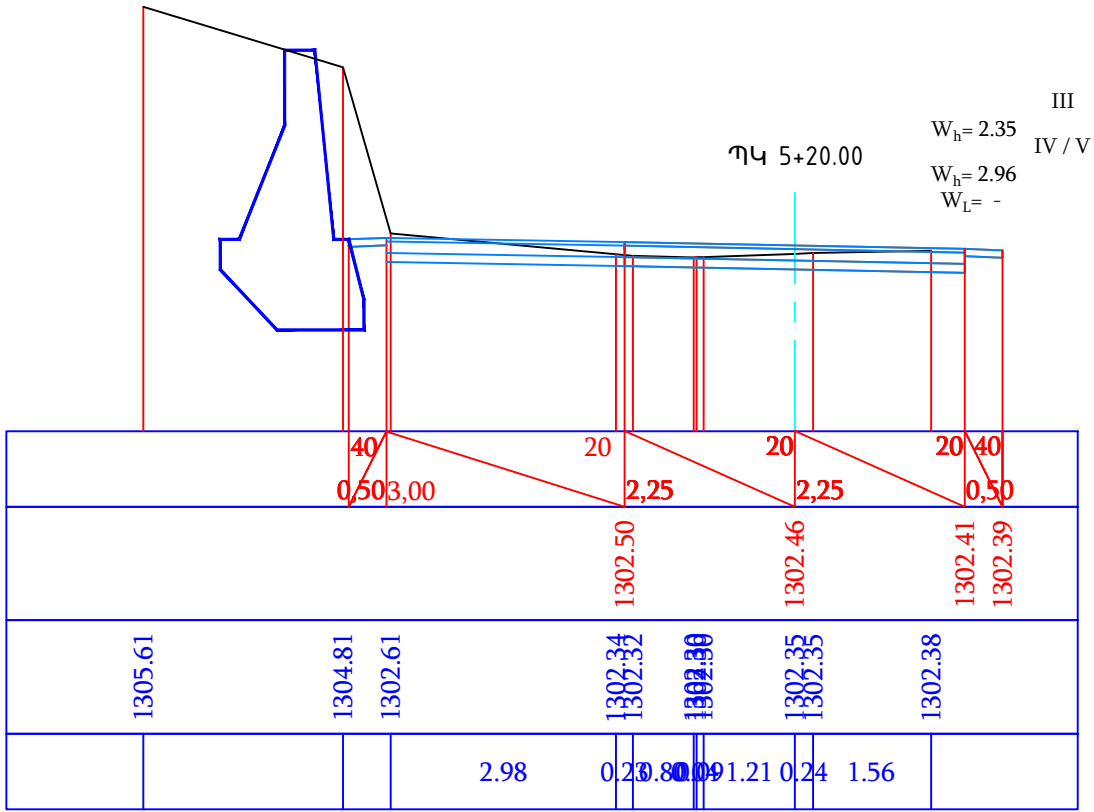
Պաշտոն	Անուն, Ազգանուն	Ստորագր.	Ամիս Ամսաթիվ Дата, месяц	Պատվիրատու՝ Քաջարանի համայնքապետարան				
Должность	Имя, Фамилия	Подпись		ՀՀ Սյունիքի մարզի Քաջարան համայնքի Կավճուտ գյուղի 3-րդ փողոցի ճանապարհի և Բաքիկավան գյուղի 1-ին փողոցից դեպի դպրոց տանող ճանապարհի վերակառուցում				
Տնօրեն	Է.Եղիազարյան			Ճանապարհային մաս		Փուլ	Թերթ	Թերթեր
Նախագծեց	Է.Եղիազարյան					ԱՆ	9	19
				Լայնական կտրվածքներ II -րդ հատված ՊԿ 0+00 – ՊԿ 1+00		«ԷՐ ԱՐՏ ՊՐՈԵԿՏ» ՍՊԸ 		






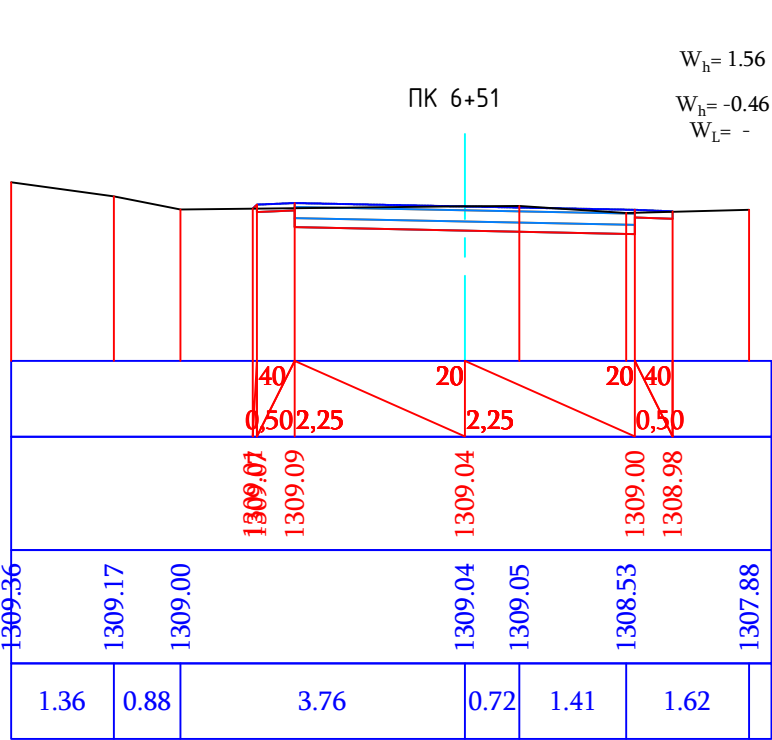
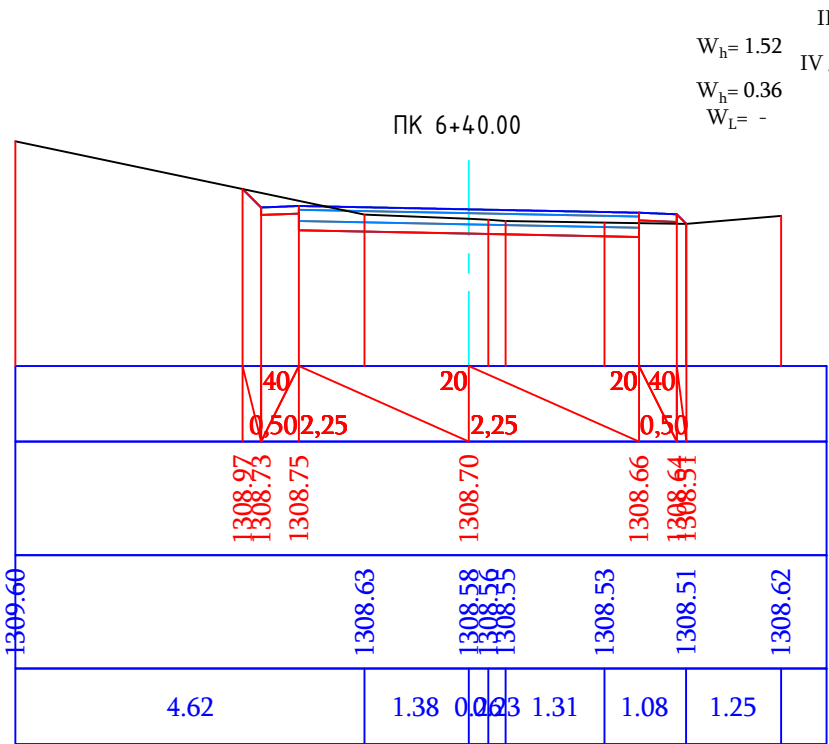
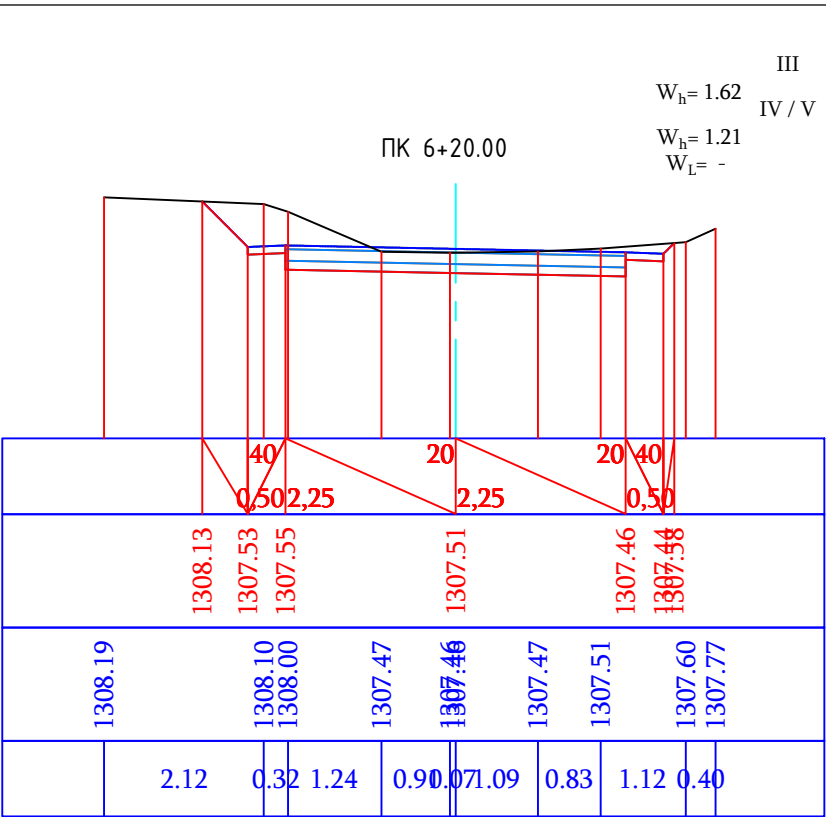
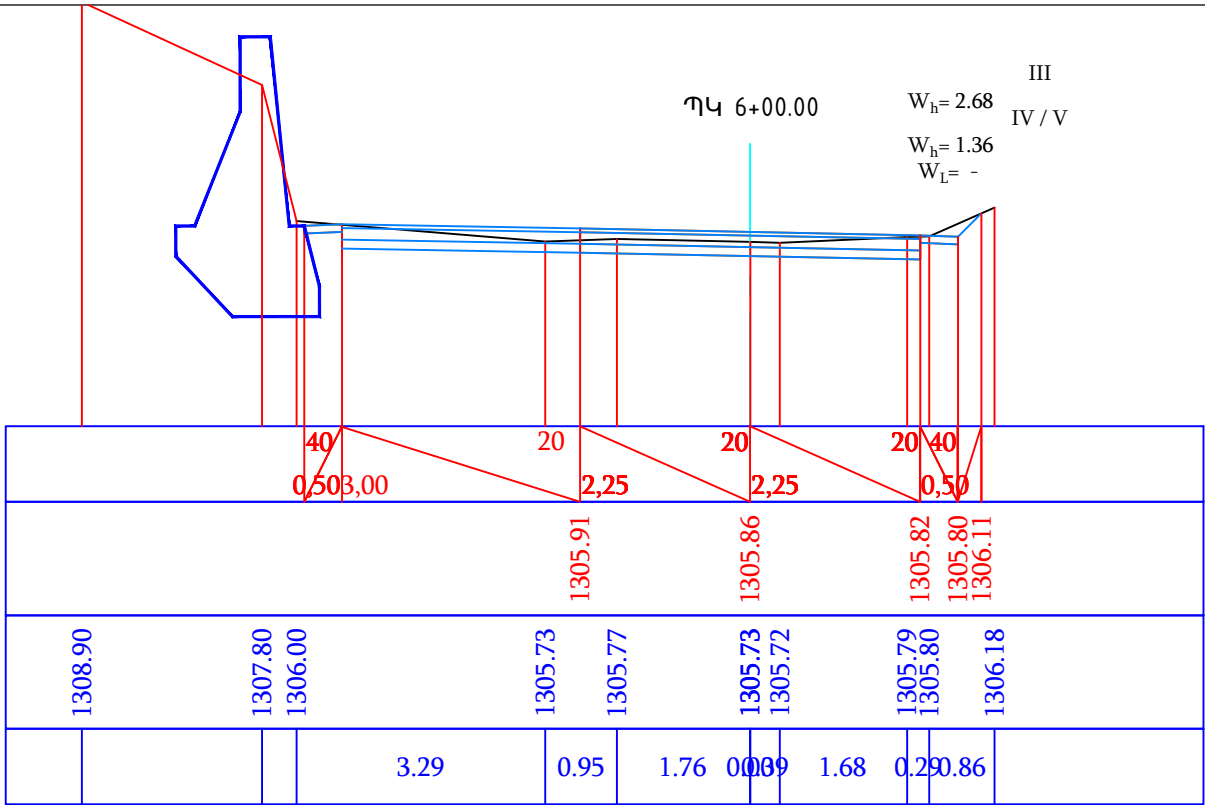
Պաշտոն	Անուն, Ազգանուն	Ստորագր.	Ամիս Ամսաթիվ Дата, месяц	Պատվիրատու՝ Քաջարանի համայնքապետարան				
Должность	Имя, Фамилия	Подпись		ՀՀ Սյունիքի մարզի Քաջարան համայնքի Կավճուտ գյուղի 3-րդ փողոցի ճանապարհի և Բաբիկավան գյուղի 1-ին փողոցից դեպի դպրոց տանող ճանապարհի վերակառուցում				
Տնօրեն	Է.Եղիազարյան			Ճանապարհային մաս		Փուլ	Թնրթ	Թնրթնր
Նախագծեց	Է.Եղիազարյան					ԱՆ	10	19
				Լայնական կտրվածքներ II -րդ հատված ՊԿ 1+20 – ՊԿ 2+40		«ԷՆ ԱՐՏ ՊՐՈԵԿՏ» ՍՊԸ		
								



Պաշտոն	Անուն, Ազգանուն	Ստորագր.	Ամիս Ամսաթիվ Дата, месяц	Պատվիրատու՝ Քաջարանի համայնքապետարան				
Должность	Имя, Фамилия	Подпись		ՀՀ Սյունիքի մարզի Քաջարան համայնքի Կավճուտ գյուղի 3-րդ փողոցի ճանապարհի և Բաբիկավան գյուղի 1-ին փողոցից դեպի դպրոց տանող ճանապարհի վերակառուցում				
Տնօրեն	Է.Եղիազարյան			Ճանապարհային մաս		Փուլ	Թերթ	Թերթեր
Նախագծեց	Է.Եղիազարյան					ԱՆ	12	19
				Լայնական կտրվածքներ II -րդ հատված ՊԿ 4+20 – ՊԿ 5+00		«ԷՆ ԱՐՏ ՊՐՈԵԿՏ» ՍՊԸ 		

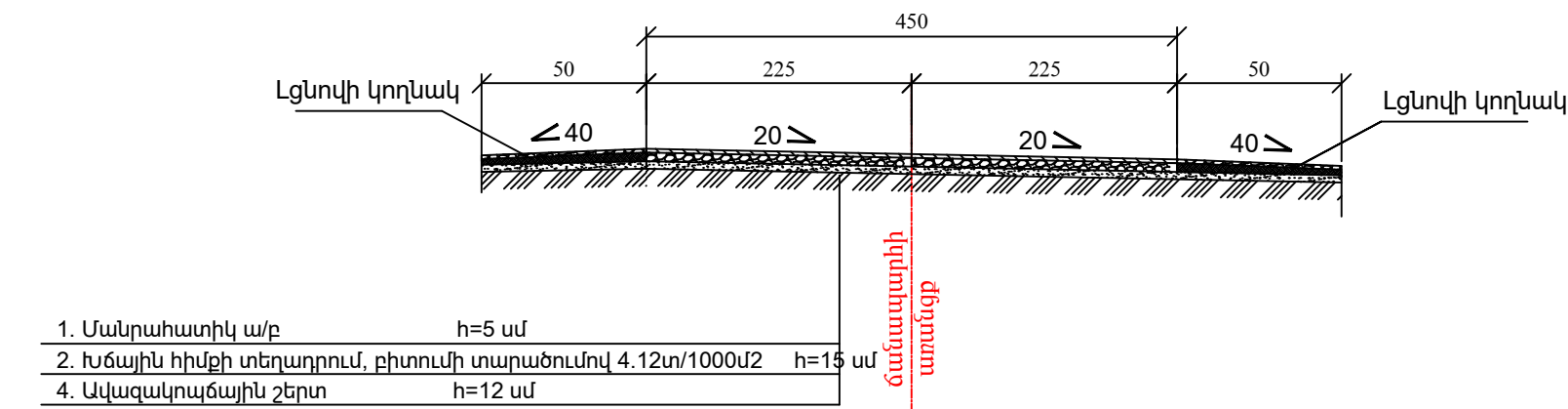


Պաշտոն	Անուն, Ազգանուն	Ստորագր.	Ամիս Ամսաթիվ Дата, месяц	Պատվիրատու՝ Քաջարանի համայնքապետարան				
Должность	Имя, Фамилия	Подпись		ՀՀ Սյունիքի մարզի Քաջարան համայնքի Կավճուտ գյուղի 3-րդ փողոցի ճանապարհի և Բաբիկավան գյուղի 1-ին փողոցից դեպի դպրոց տանող ճանապարհի վերակառուցում				
Տնօրեն	Է.Եղիազարյան			Ճանապարհային մաս		Փուլ	Թերթ	Թերթեր
Նախագծեց	Է.Եղիազարյան					ԱՆ	13	19
				Լայնական կտրվածքներ II -րդ հատված ՊԿ 5+20 – ՊԿ 5+80		«ԷՐ ԱՐՏ ՊՐՈՏԵԿՏ» ՍՊԸ 		

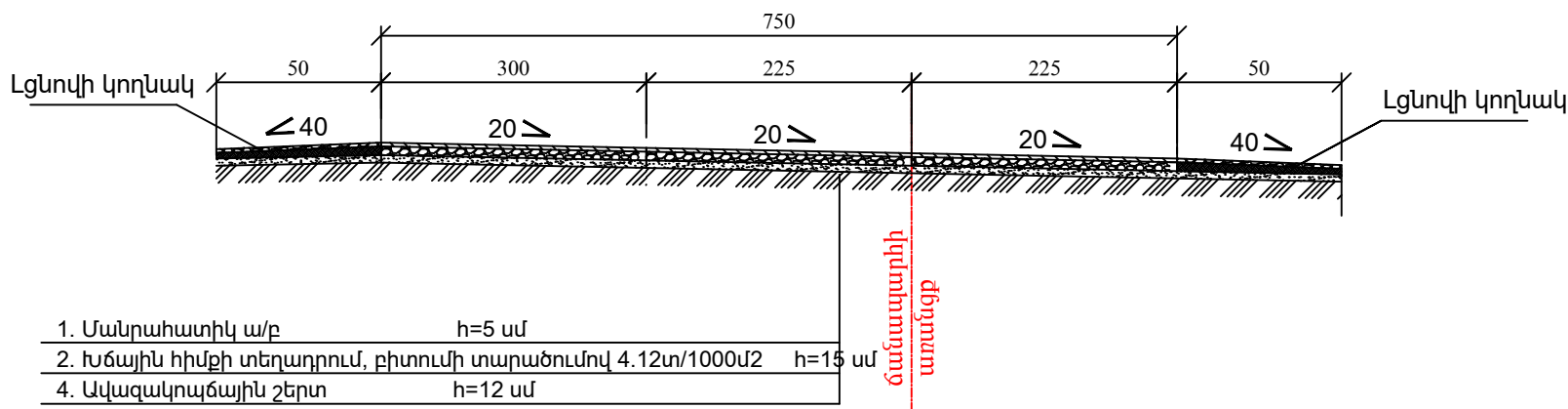





Պաշտոն	Անուն, Ազգանուն	Ստորագր.	Ամիս Ամսաթիվ Дата, месяц	Պատվիրատու՝ Քաջարանի համայնքապետարան			
Должность	Имя, Фамилия	Подпись		ՀՀ Սյունիքի մարզի Քաջարան համայնքի Կավճուտ գյուղի 3-րդ փողոցի ճանապարհի և Բաբիկավան գյուղի 1-ին փողոցից դեպի դպրոց տանող ճանապարհի վերակառուցում			
Տնօրեն	Է.Եղիազարյան			Ճանապարհային մաս	Փուլ	Թերթ	Թերթեր
Նախագծեց	Է.Եղիազարյան				ԱՆ	14	19
				Լայնական կտրվածքներ II -րդ հատված ՊԿ 6+00 – ՊԿ 6+51			«ԷՐ ԱՐՏ ՊՐՈԵԿՏ» ՍՊԸ
							ED

ՊԿ 0+00 - ՊԿ 4+36
ՊԿ 6+08 - ՊԿ 6+51

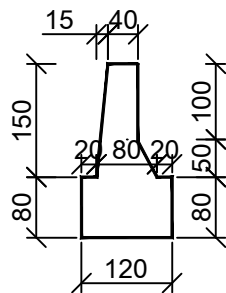


ՊԿ 4+40 - ՊԿ 6+04



Պաշտոն	Անուն, Ազգանուն	Ստորագր.	Ամիս Ամսաթիվ Дата, месяц	Պատվիրատու՝ Քաջարանի համայնքապետարան			
Должность	Имя, Фамилия	Подпись		ՀՀ Սյունիքի մարզի Քաջարան համայնքի Կավճուտ գյուղի 3-րդ փողոցի ճանապարհի և Բաբիկավան գյուղի 1-ին փողոցից դեպի դպրոց տանող ճանապարհի վերակառուցում			
Տնօրեն	Է.Եղիազարյան						
Նախագծեց	Է.Եղիազարյան			Ճանապարհային մաս	Փուլ	Թերթ	Թերթեր
					ԱՆ	15	19
				Ճանապարհի հագուստի կոնստրուկցիա II -րդ հատված	«ԷՂ ԱՐՏ ՊՐՈԵԿՏ» ՍՊԸ 		

ՀԵՆԱՊԱՏԻ ԼԱՅՆԱԿԱՆ ԿՏՐՎԱԾՔԸ Մ 1 : 100

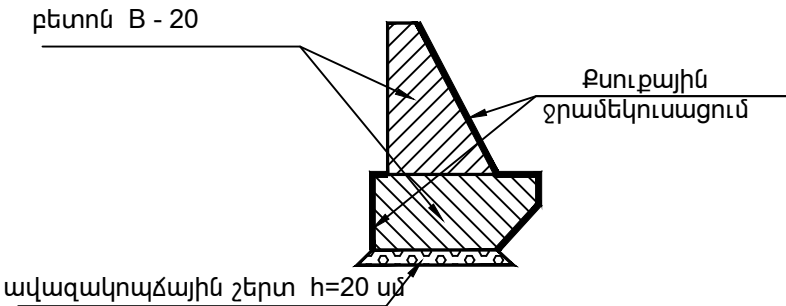


$W_{\text{հիմք}} = 0.96 \text{ մ}^2$
 $W_{\text{իրան}} = 0.77 \text{ մ}^2$

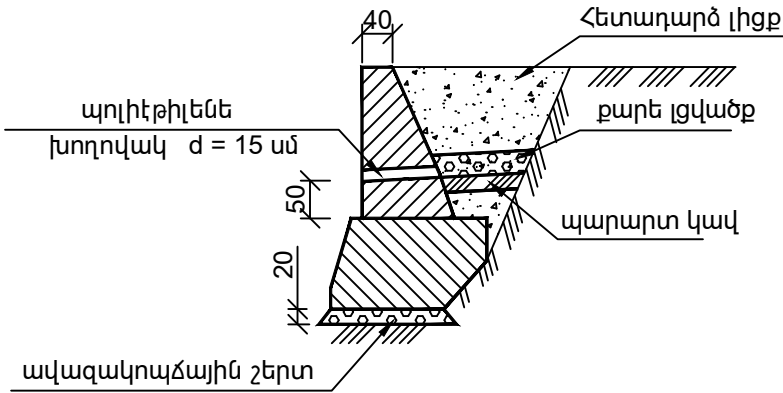
Հիմնական աշխատանքների ծավալների աղյուսակ

N	Աշխատանքների անվանումը	Չափի միավոր	Քանակը	Ծանոթություն
1	Հողային աշխատանքներ	մ ³	95	
2	Ավազակոպձային շերտ	մ ³	7.0	h=20 սմ
3	Հիմքի բետոն B - 20	մ ³	24.0	
4	Իրանի բետոն B - 20	մ ³	19.25	
5	Ցամաքուրդ պատի ետևից	զծ.մ	25	
6	Ցամաքուրդային խողովակներ (d=15 սմ, պոլիէթիլենե)	զծ.մ	8.0	
7	Ջրամեկուսացում երկշերտ տաք բիտումով	մ ²	82.5	
8	Հետադարձ լիցք	մ ³	35	

Հենապատի կառուցվածքը



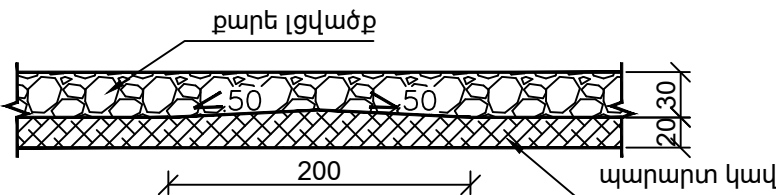
Ցամաքուրդի կառուցվածքը






Ծանոթություն

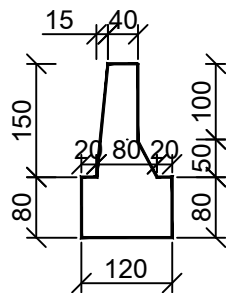
- Հենապատը նախագծված է 3.503.1 - 67.0 - 7100 տիպային նախագծի համաձայն:
- Ստորին հենապատը նախատեսված է իրականացնել բետոնից B-20 մակնիշի, ՊՈՍՏ 25192-82.

Ցամաքուրդ պատի ետևից



Պաշտոն	Անուն, Ազգանուն	Ստորագր.	Ամիս Ամսաթիվ	Պատվիրատու՝ Քաջարանի համայնքապետարան				
Должность	Имя, Фамилия	Подпись	Дата, месяц	ՀՀ Սյունիքի մարզի Քաջարան համայնքի Կավճուտ գյուղի 3-րդ փողոցի ճանապարհի և Բաբիկավան գյուղի 1-ին փողոցից դեպի դպրոց տանող ճանապարհի վերակառուցում				
Տնօրեն	Է.Եղիազարյան			Ճանապարհային մաս		Փուլ	Թերթ	Թերթեր
Նախագծեց	Է.Եղիազարյան					ԱՆ	16	19
				Հենապատ (ձախից 25 մ) II -րդ հատված ՊԿ 0+02 - ՊԿ 0+27		«ԷՐ ԱՐՏ ՊՐՈԵԿՏ» ՍՊԸ 		

ՀԵՆԱՊԱՏԻ ԼԱՅՆԱԿԱՆ ԿՏՐՎԱԾՔԸ Մ 1 : 100

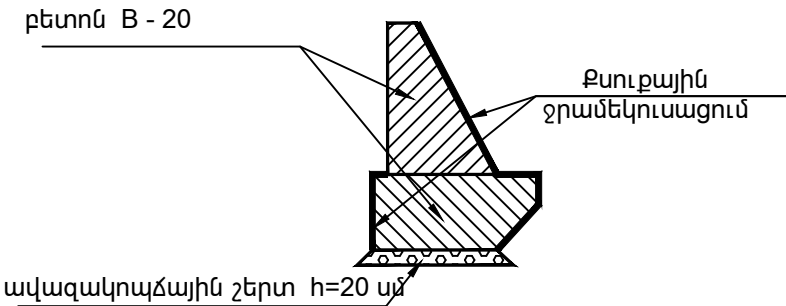


$W_{\text{հիմք}} = 0.96 \text{ մ}^2$
 $W_{\text{իրան}} = 0.77 \text{ մ}^2$

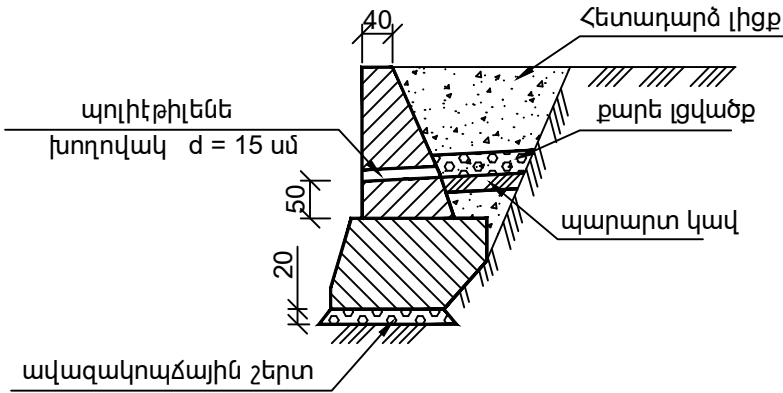
Հիմնական աշխատանքների ծավալների աղյուսակ

N	Աշխատանքների անվանումը	Չափի միավոր	Քանակը	Ծանոթություն
1	Հողային աշխատանքներ	մ ³	529	
2	Ավազակոպձային շերտ	մ ³	40.04	h=20 սմ
3	Հիմքի բետոն B - 20	մ ³	137.28	
4	Իրանի բետոն B - 20	մ ³	110.11	
5	Ցամաքուրդ պատի ետևից	զծ.մ	143	
6	Ցամաքուրդային խողովակներ (d=15 սմ, պոլիէթիլենե)	զծ.մ	38.4	
7	Ջրամեկուսացում երկշերտ տաք բիտումով	մ ²	471.9	
8	Հետադարձ լիցք	մ ³	210	

Հենապատի կառուցվածքը



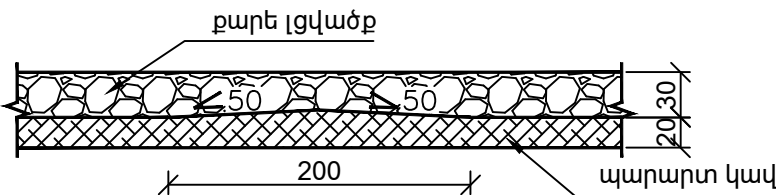
Ցամաքուրդի կառուցվածքը






Ծանոթություն

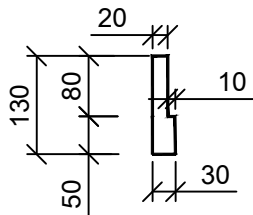
- Հենապատը նախագծված է 3.503.1 - 67.0 - 7100 տիպային նախագծի համաձայն:
- Ստորին հենապատը նախատեսված է իրականացնել բետոնից B-20 մակնիշի, ՊՈՍՏ 25192-82.

Ցամաքուրդ պատի ետևից



Պաշտոն	Անուն, Ազգանուն	Ստորագր.	Ամիս Ամսաթիվ	Պատվիրատու՝ Քաջարանի համայնքապետարան				
Должность	Имя, Фамилия	Подпись	Дата, месяц	ՀՀ Սյունիքի մարզի Քաջարան համայնքի Կավճուտ գյուղի 3-րդ փողոցի ճանապարհի և Բաբիկավան գյուղի 1-ին փողոցից դեպի դպրոց տանող ճանապարհի վերակառուցում				
Տնօրեն	Է.Եղիազարյան			Ճանապարհային մաս		Փուլ	Թերթ	Թերթեր
Նախագծեց	Է.Եղիազարյան					ԱՆ	17	19
				Հենապատ (ծախից 143 մ) II -րդ հատված ՊԿ 0+37 - ՊԿ 1+80		«ԷՐ ԱՐՏ ՊՐՈԵԿՏ» ՍՊԸ 		

ՀԵՆԱՊԱՏԻ ԼԱՅՆԱԿԱՆ ԿՏՐՎԱԾՔԸ Մ 1 : 100

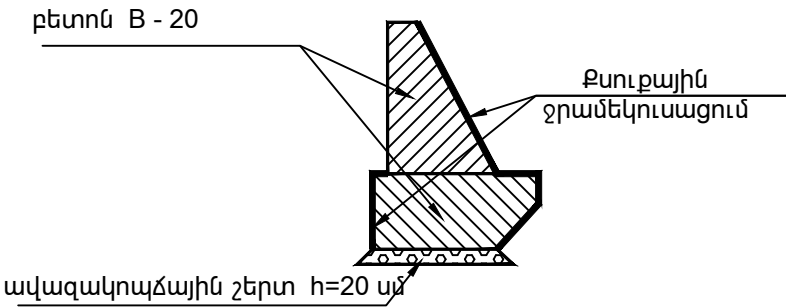


$W_{հիմք} = 0.15 \text{ մ}^2$
 $W_{իրան} = 0.16 \text{ մ}^2$

Հիմնական աշխատանքների ծավալների աղյուսակ

N	Աշխատանքների անվանումը	Չափի միավոր	Քանակը	Ծանոթություն
1	Հողային աշխատանքներ	մ ³	62	
2	Ավազակոպձային շերտ	մ ³	2.4	h=20 սմ
3	Հիմքի բետոն B - 20	մ ³	6.0	
4	Իրանի բետոն B - 20	մ ³	6.4	
5	Ջրամեկուսացում երկշերտ տաք բիտումով	մ ²	56.0	
6	Հետադարձ լիցք	մ ³	16	

Հենապատի կառուցվածքը

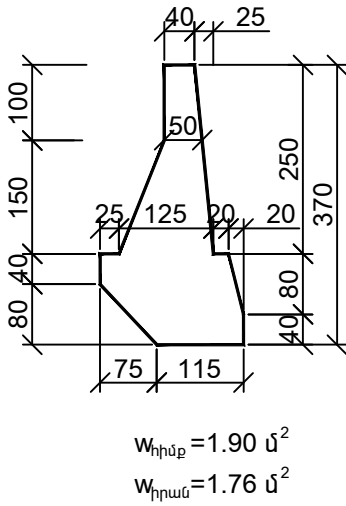


Ծանոթություն

1. Հենապատը նախագծված է 3.503.1 - 67.0 - 7100 տիպային նախագծի համաձայն:
2. Ստորին հենապատը նախատեսված է իրականացնել բետոնից B-20 մակնիշի, ՊՈՍՏ 25192-82.

Պաշտոն	Անուն, Ազգանուն	Ստորագր.	Ամիս Ամսաթիվ Дата, месяц	Պատվիրատու՝ Քաջարանի համայնքապետարան			
Должность	Имя, Фамилия	Подпись		ՀՀ Սյունիքի մարզի Քաջարան համայնքի Կավճուտ գյուղի 3-րդ փողոցի ճանապարհի և Բաբիկավան գյուղի 1-ին փողոցից դեպի դպրոց տանող ճանապարհի վերակառուցում			
Տնօրեն	Է.Եղիազարյան			Ճանապարհային մաս	Փուլ	Թերթ	Թերթեր
Նախագծեց	Է.Եղիազարյան				ԱՆ	18	19
				Հենապատ (ծախից 40 մ) II -րդ հատված ՊԿ 3+60 - ՊԿ 4+00		«ԷՐ ԱՐՏ ՊՐՈԵԿՏ» ՍՊԸ 	

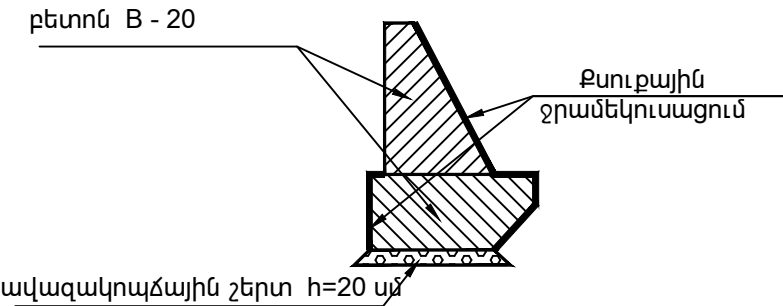
ՀԵՆԱՊԱՏԻ ԼԱՅՆԱԿԱՆ ԿՏՐՎԱԾՔԸ Մ 1 : 100



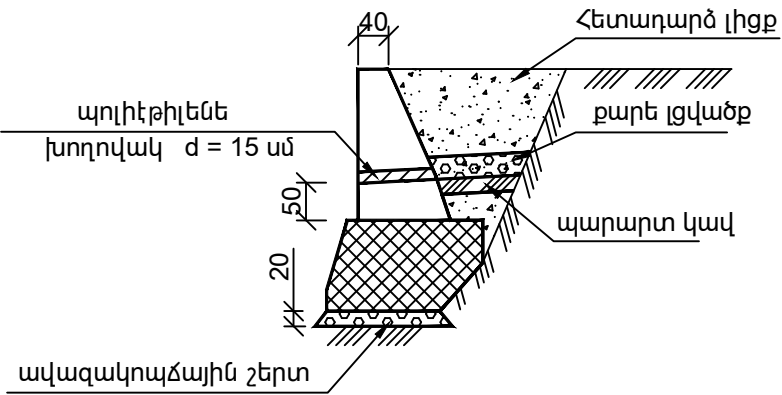
Հիմնական աշխատանքների ծավալների աղյուսակ

N	Աշխատանքների անվանումը	Չափի միավոր	Քանակը	Ծանոթություն
1	Հողային աշխատանքներ	մ³	2160	
2	Ավազակոպձային շերտ	մ³	44.28	h=20 սմ
3	Հիմքի բետոն B - 20	մ³	311.6	
4	Իրանի բետոն B - 20	մ³	288.64	
5	Ցամաքուրդ պատի ետևից	զծ.մ	164	
6	Ցամաքուրդային խողովակներ (d=15 սմ, պոլիէթիլենե)	զծ.մ	70.0	
7	Ջրամեկուսացում երկշերտ տաք բիտումով	մ²	820.0	
8	Հետադարձ լիցք	մ³	540	

Հենապատի կառուցվածքը



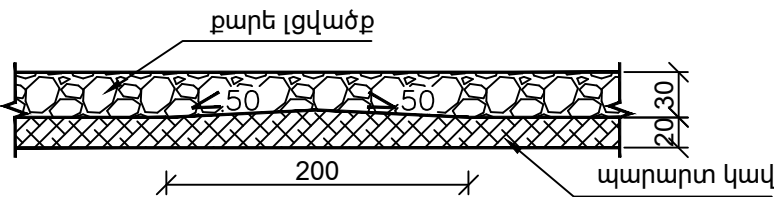
Ցամաքուրդի կառուցվածքը





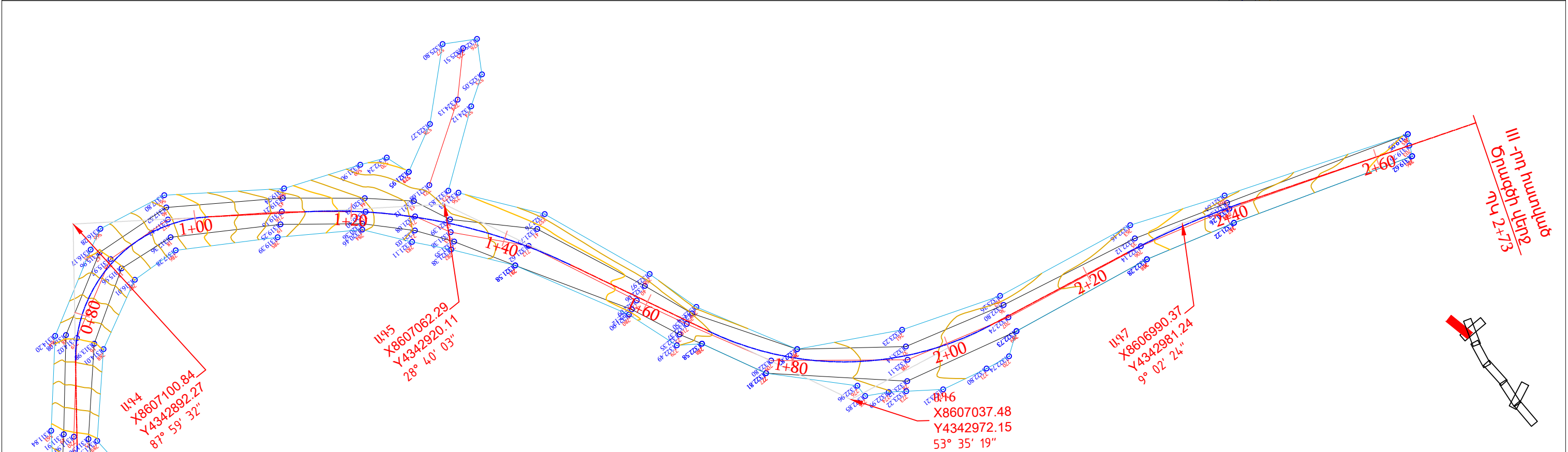
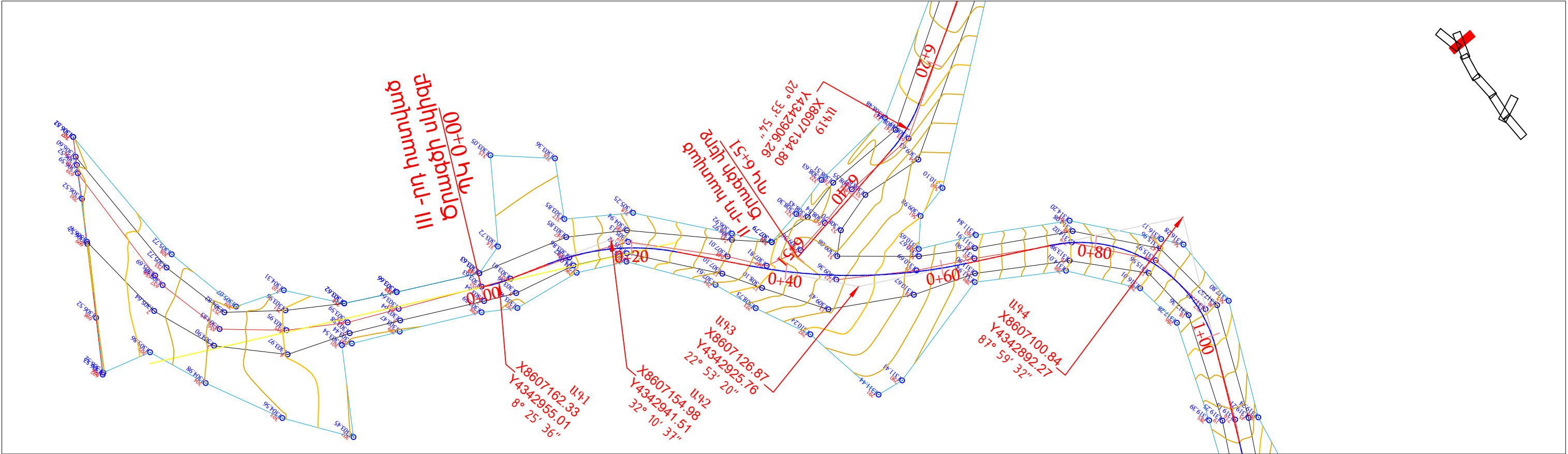
Ծանոթություն




- Հենապատը նախագծված է 3.503.1 - 67.0 - 7100 տիպային նախագծի համաձայն:
- Ստորին հենապատը նախատեսված է իրականացնել բետոնից B-20 մակնիշի, ՊՈՍՏ 25192-82.

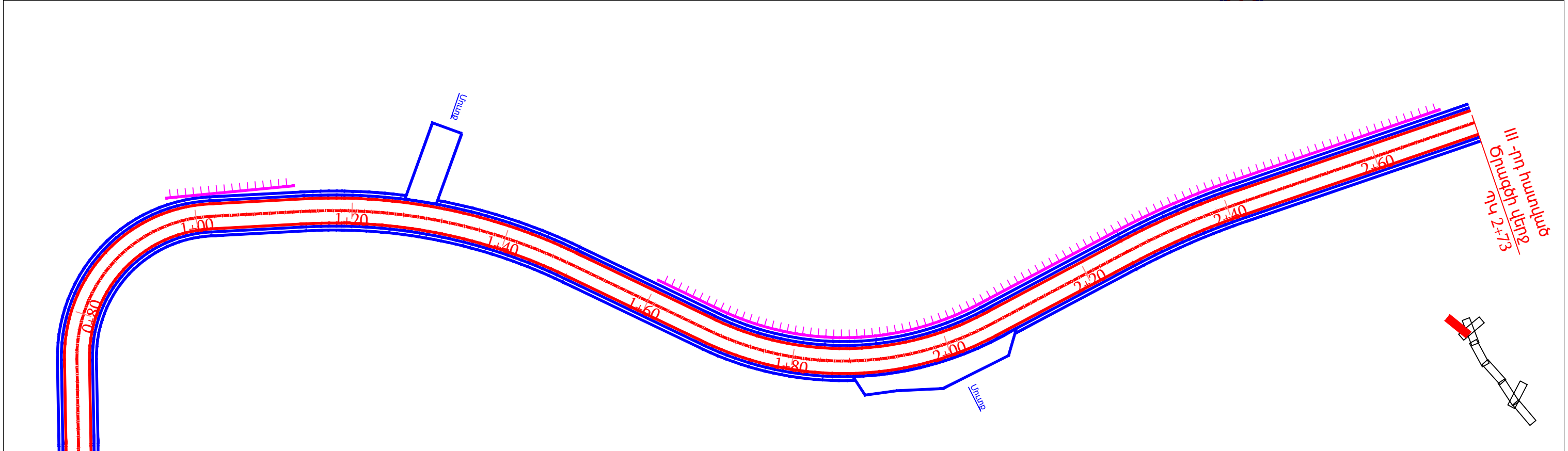
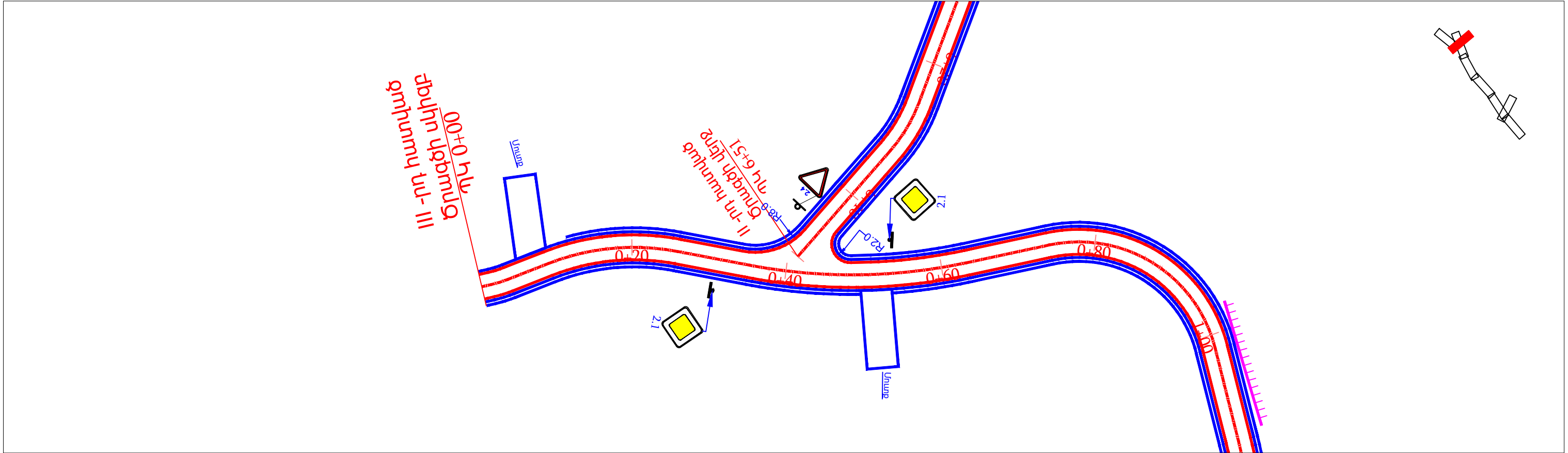
Ցամաքուրդ պատի ետևից







Պաշտոն	Անուն, Ազգանուն	Ստորագր.	Ամիս Ամսաթիվ Дата, месяц	Պատվիրատու՝ Քաջարանի համայնքապետարան				
Должность	Имя, Фамилия	Подпись		ՀՀ Սյունիքի մարզի Քաջարան համայնքի Կավճուտ գյուղի 3-րդ փողոցի ճանապարհի և Բաբիկավան գյուղի 1-ին փողոցից դեպի դպրոց տանող ճանապարհի վերակառուցում				
Տնօրեն	Է.Եղիազարյան			Ճանապարհային մաս		Փուլ	Թերթ	Թերթեր
Նախագծեց	Է.Եղիազարյան					ԱՆ	19	19
				Հենապատ (ծախից 164 մ) II -րդ հատված ՊԿ 4+40 - ՊԿ 6+04		«ԷՂ ԱՐՏ ՊՐՈԵԿՏ» ՍՊԸ 		

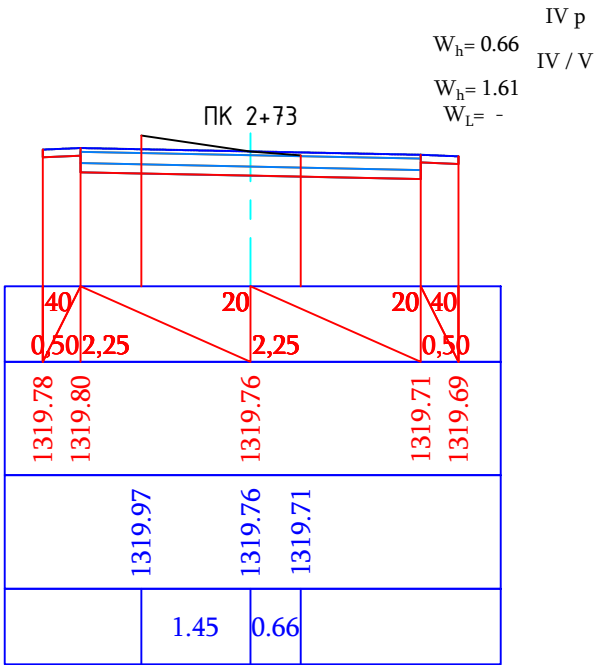
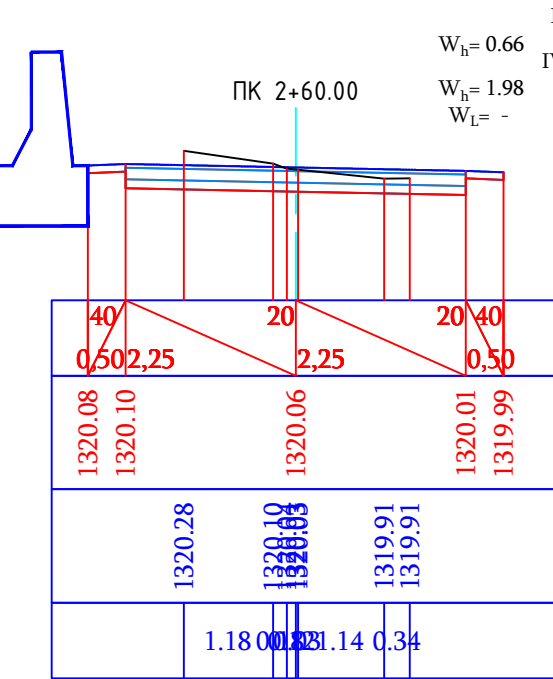
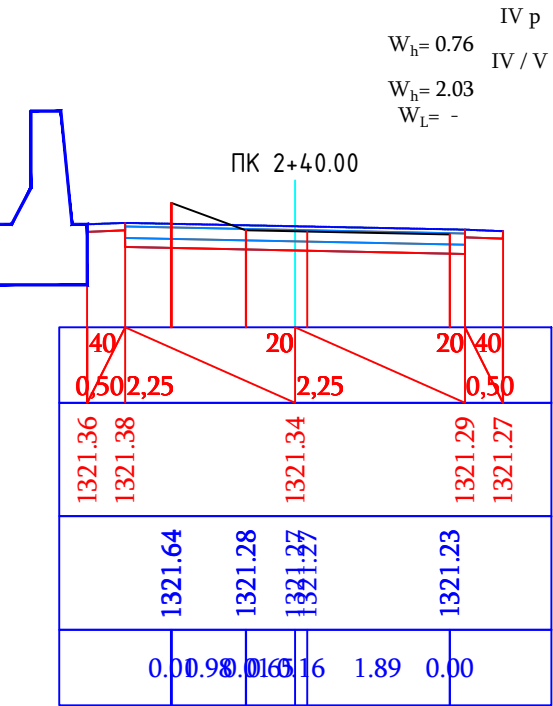
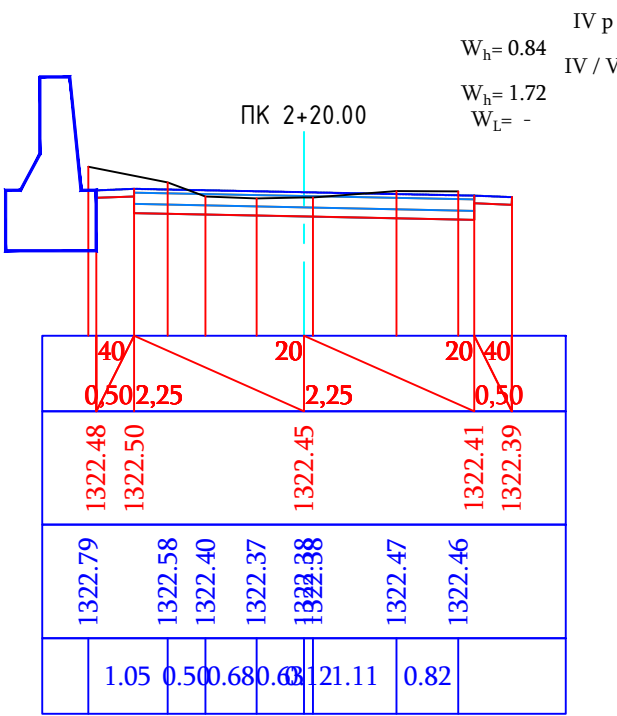
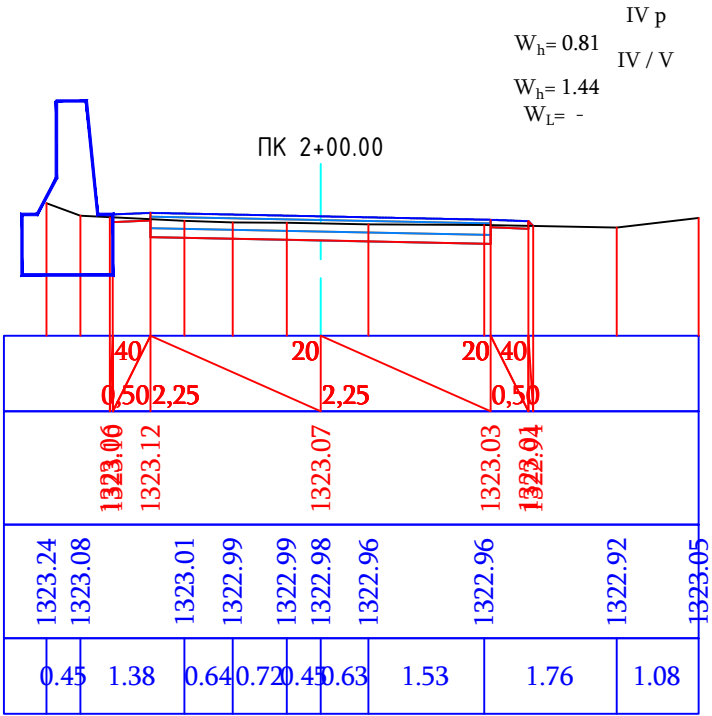
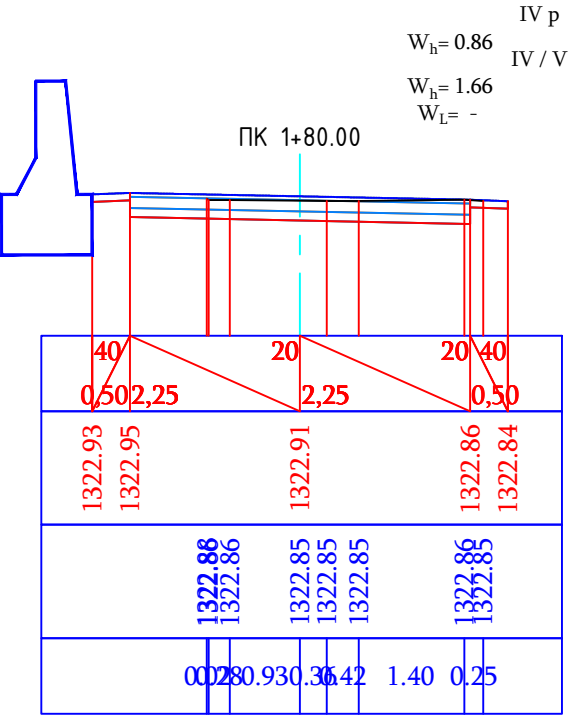
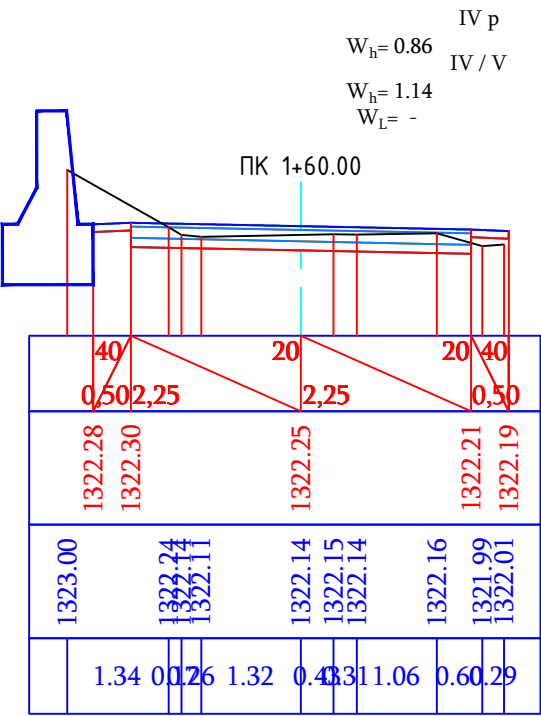


Պաշտոն	Անուն, Ազգանուն	Ստորագր.	Ամիս Ամսաթիվ Data, месяц	Պատվիրատու՝ Քաջարանի համայնքապետարան			
Должность	Имя, Фамилия	Подпись		ՀՀ Սյունիքի մարզի Քաջարան համայնքի Կավճուտ գյուղի 3-րդ փողոցի ճանապարհի և Բաբիկավան գյուղի 1-ին փողոցից դեպի դպրոց տանող ճանապարհի վերակառուցում			
Տնօրեն	Է.Եղիազարյան			Ճանապարհային մաս	Փուլ	Թերթ	Թերթեր
Նախագծեց	Է.Եղիազարյան				ԱՆ	1	9
				Իրադրության հատակագիծ III -րդ հատված ՊԿ 0+00 – ՊԿ 2+73	«ԷՆ ԱՐՏ ՊՐՈԵԿՏ» ՍՊԸ		
							
	Մ 1:500						

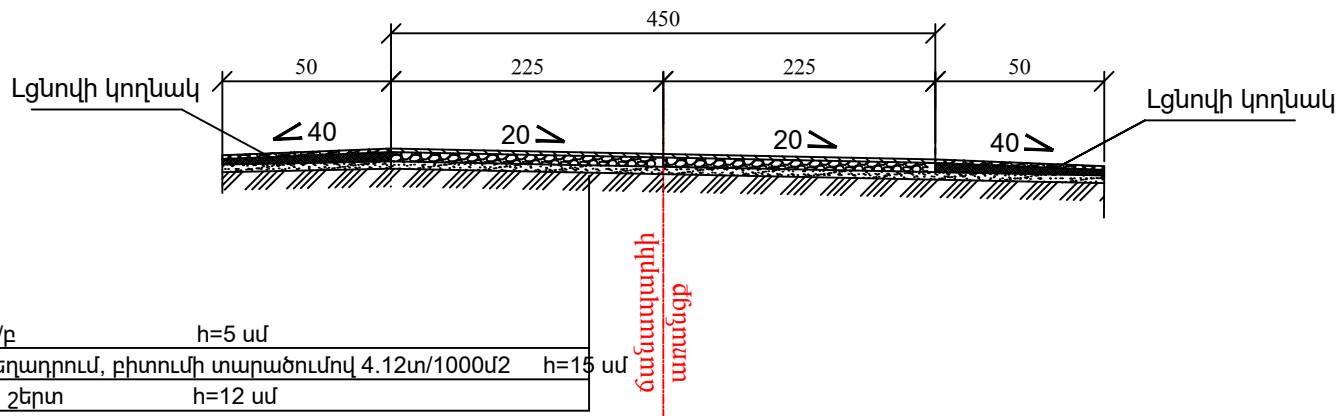





	Պաշտոն	Անուն, Ազգանուն	Ստորագր.	Ամիս Ամսաթիվ	Պատվիրատու՝ Քաջարանի համայնքապետարան			
	Должность	Имя, Фамилия	Подпись	Дата, месяц	ՀՀ Սյունիքի մարզի Քաջարան համայնքի Կավճուտ գյուղի 3-րդ փողոցի ճանապարհի և Բաբիկավան գյուղի 1-ին փողոցից դեպի դպրոց տանող ճանապարհի վերակառուցում			
	Տնօրեն	Է.Եղիազարյան			Ճանապարհային մաս	Փուլ	Թերթ	Թերթեր
	Նախագծեց	Է.Եղիազարյան				ԱՆ	3	9
					Կահավորման հատակագիծ III -րդ հատված ՊԿ 0+00 – ՊԿ 2+73	«ԷՐ ԱՐՏ ՊՐՈԵԿՏ» ՍՊԸ 		
		Մ 1:500						



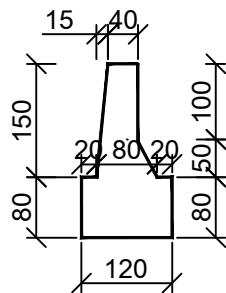


Պաշտոն	Անուն, Ազգանուն	Ստորագր.	Ամիս Ամսաթիվ Дата, месяц	Պատվիրատու՝ Քաջարանի համայնքապետարան			
Должность	Имя, Фамилия	Подпись		ՀՀ Սյունիքի մարզի Քաջարան համայնքի Կավճուտ գյուղի 3-րդ փողոցի ճանապարհի և Բաբիկավան գյուղի 1-ին փողոցից դեպի դպրոց տանող ճանապարհի վերակառուցում			
Տնօրեն	Է.Եղիազարյան			Ճանապարհային մաս	Փուլ	Թերթ	Թերթեր
Նախագծեց	Է.Եղիազարյան				ԱՆ	6	9
				Լայնական կտրվածքներ III -րդ հատված ՊԿ 1+60 – ՊԿ 2+73			
				«ԷՆ ԱՐՏ ՊՐՈԵԿՏ» ՍՊԸ			



Պաշտոն	Անուն, Ազգանուն	Ստորագր.	Ամիս Ամսաթիվ	Պատվիրատու՝ Քաջարանի համայնքապետարան				
Должность	Имя, Фамилия	Подпись	Дата, месяц	ՀՀ Սյունիքի մարզի Քաջարան համայնքի Կավճուտ գյուղի 3-րդ փողոցի ճանապարհի և Բաբիկավան գյուղի 1-ին փողոցից դեպի դպրոց տանող ճանապարհի վերակառուցում				
Տնօրեն	Է.Եղիազարյան							
Նախագծեց	Է.Եղիազարյան			Ճանապարհային մաս		Փուլ	Թերթ	Թերթեր
						ԱՆ	7	9
				Ճանապարհի հագուստի կոնստրուկցիա III -րդ հատված		«ԷՂ ԱՐՏ ՊՐՈԵԿՏ» ՍՊԸ		
								

ՀԵՆԱՊԱՏԻ ԼԱՅՆԱԿԱՆ ԿՏՐՎԱԾՔԸ Մ 1 : 100

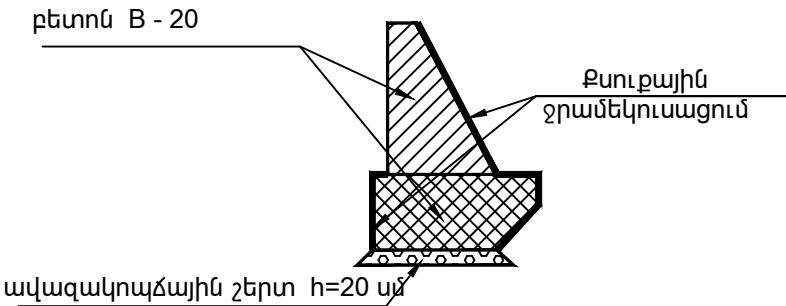


$W_{հիմք} = 0.96 \text{ մ}^2$
 $W_{իրան} = 0.77 \text{ մ}^2$

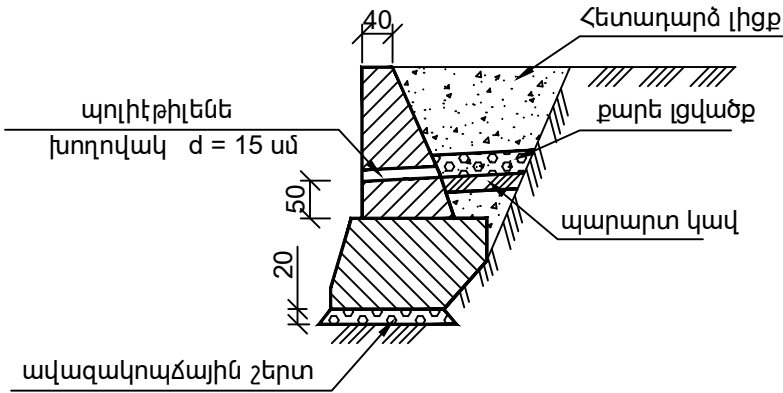
Հիմնական աշխատանքների ծավալների աղյուսակ

N	Աշխատանքների անվանումը	Չափի միավոր	Քանակը	Ծանոթություն
1	Հողային աշխատանքներ	մ ³	58	
2	Ավազակոպձային շերտ	մ ³	4.48	h=20 սմ
3	Հիմքի բետոն B - 20	մ ³	15.36	
4	Իրանի բետոն B - 20	մ ³	12.32	
5	Ցամաքուրդ պատի ետևից	զծ.մ	16	
6	Ցամաքուրդային խողովակներ (d=15 սմ, պոլիէթիլենե)	զծ.մ	4.8	
7	Ջրամեկուսացում երկշերտ տաք բիտումով	մ ²	52.8	
8	Հետադարձ լիցք	մ ³	23	

Հենապատի կառուցվածքը



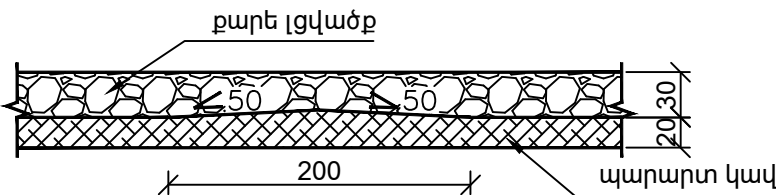
Ցամաքուրդի կառուցվածքը






Ծանոթություն

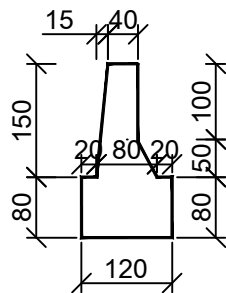
- Հենապատը նախագծված է 3.503.1 - 67.0 - 7100 տիպային նախագծի համաձայն:
- Ստորին հենապատը նախատեսված է իրականացնել բետոնից B-20 մակնիշի, ՊՈՍՏ 25192-82.

Ցամաքուրդ պատի ետևից



Պաշտոն	Անուն, Ազգանուն	Ստորագր.	Ամիս Ամսաթիվ Дата, месяц	Պատվիրատու՝ Քաջարանի համայնքապետարան				
Должность	Имя, Фамилия	Подпись		ՀՀ Սյունիքի մարզի Քաջարան համայնքի Կավճուտ գյուղի 3-րդ փողոցի ճանապարհի և Բաբիկավան գյուղի 1-ին փողոցից դեպի դպրոց տանող ճանապարհի վերակառուցում				
Տնօրեն	Է.Եղիազարյան			Ճանապարհային մաս		Փուլ	Թերթ	Թերթեր
Նախագծեց	Է.Եղիազարյան					ԱՆ	8	9
				Հենապատ (ձախից 16 մ) III -րդ հատված ՊԿ 0+97 - ՊԿ 1+13		«ԷՐ ԱՐՏ ՊՐՈԵԿՏ» ՍՊԸ 		

ՀԵՆԱՊԱՏԻ ԼԱՅՆԱԿԱՆ ԿՏՐՎԱԾՔԸ Մ 1 : 100

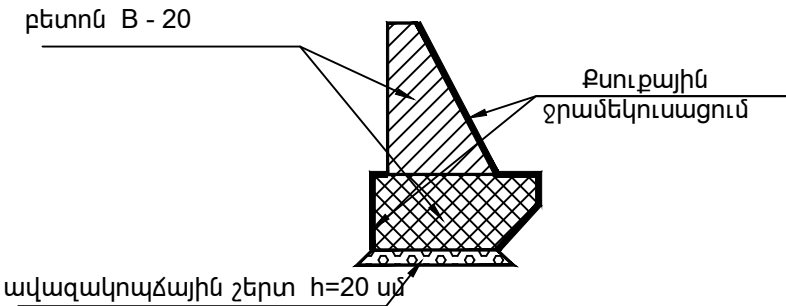


$W_{\text{հիմք}} = 0.96 \text{ մ}^2$
 $W_{\text{իրան}} = 0.77 \text{ մ}^2$

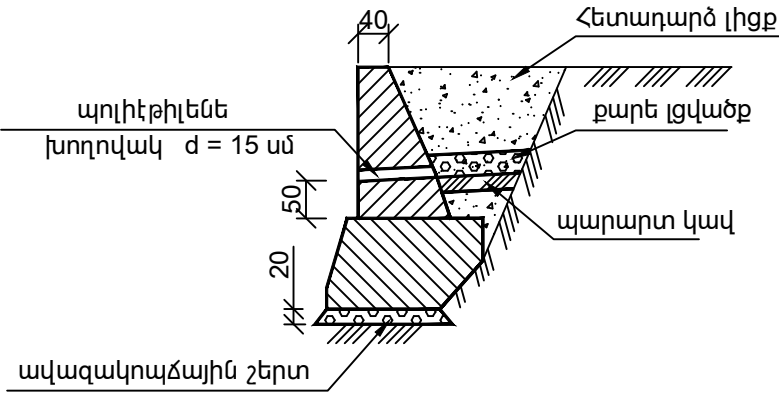
Հիմնական աշխատանքների ծավալների աղյուսակ

N	Աշխատանքների անվանումը	Չափի միավոր	Քանակը	Ծանոթություն
1	Հողային աշխատանքներ	մ ³	390	
2	Ավազակոպձային շերտ	մ ³	30.8	h=20 սմ
3	Հիմքի բետոն B - 20	մ ³	134.4	
4	Իրանի բետոն B - 20	մ ³	107.8	
5	Ցամաքուրդ պատի ետևից	զծ.մ	110	
6	Ցամաքուրդային խողովակներ (d=15 սմ, պոլիէթիլենե)	զծ.մ	35.2	
7	Ջրամեկուսացում երկշերտ տաք բիտումով	մ ²	363.0	
8	Հետադարձ լիցք	մ ³	160	

Հենապատի կառուցվածքը



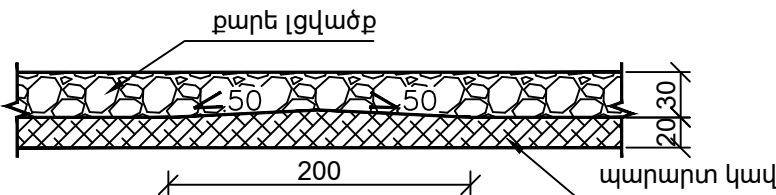
Ցամաքուրդի կառուցվածքը






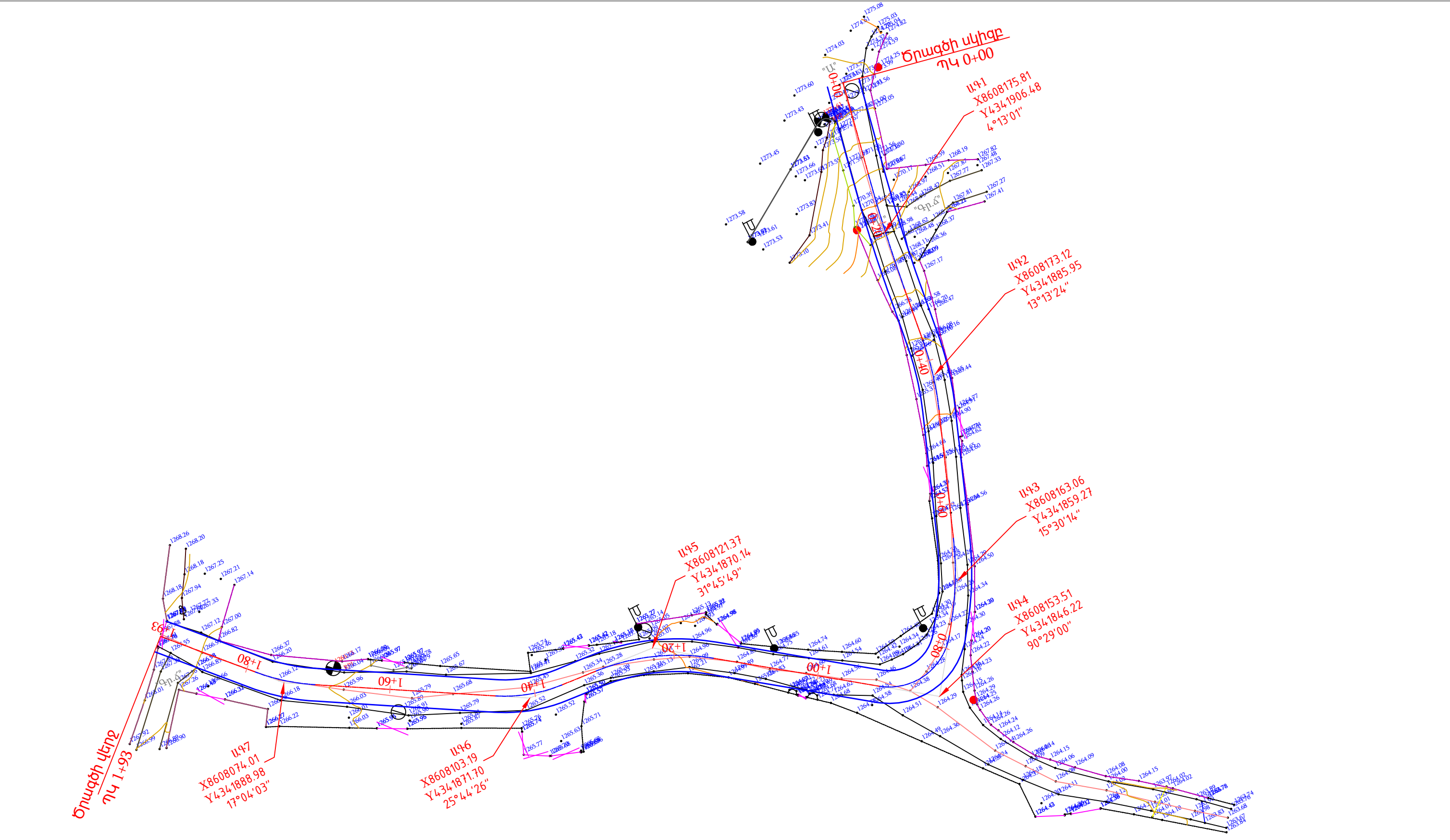
Ծանոթություն

- Հենապատը նախագծված է 3.503.1 - 67.0 - 7100 տիպային նախագծի համաձայն:
- Ստորին հենապատը նախատեսված է իրականացնել բետոնից B-20 մակնիշի, ՊՈՍՏ 25192-82.

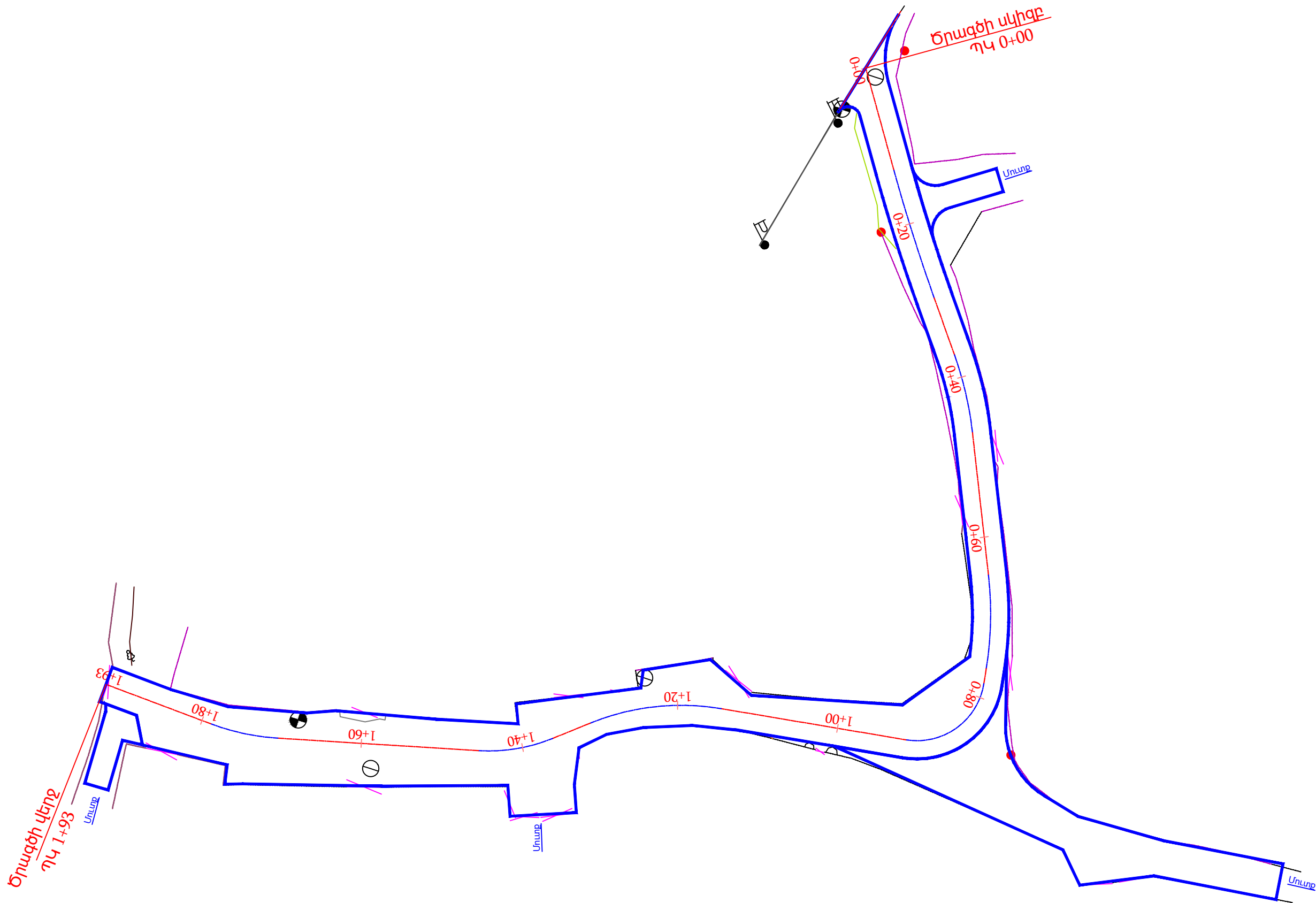
Ցամաքուրդ պատի ետևից



Պաշտոն	Անուն, Ազգանուն	Ստորագր.	Ամիս Ամսաթիվ Дата, месяц	Պատվիրատու՝ Քաջարանի համայնքապետարան				
Должность	Имя, Фамилия	Подпись		ՀՀ Սյունիքի մարզի Քաջարան համայնքի Կավճուտ գյուղի 3-րդ փողոցի ճանապարհի և Բաբիկավան գյուղի 1-ին փողոցից դեպի դպրոց տանող ճանապարհի վերակառուցում				
Տնօրեն	Է.Եղիազարյան			Ճանապարհային մաս		Փուլ	Թերթ	Թերթեր
Նախագծեց	Է.Եղիազարյան					ԱՆ	9	9
				Հենապատ (ծախից 110 մ) III -րդ հատված ՊԿ 1+60 - ՊԿ 2+70		«ԷՐ ԱՐՏ ՊՐՈԵԿՏ» ՍՊԸ 		



Պաշտոն	Անուն, Ազգանուն	Ստորագր.	Միջև Ամսաթիվ	Պատվիրատու՝ Քաջարանի համայնքապետարան			
Должность	Имя, Фамилия	Подпись	Дата, месяц	ՀՀ Սյունիքի մարզի Քաջարան համայնքի Կավճուտ գյուղի 3-րդ փողոցի ճանապարհի և Բաքիկավան գյուղի 1-ին փողոցից դեպի դպրոց տանող ճանապարհի վերակառուցում			
Տնօրեն	Է.Եղիազարյան			Ճանապարհային մաս	Փուլ	Թերթ	Թերթեր
Նախագծեց	Է.Եղիազարյան				ԱՆ	1	7
				Իրադրության հաստակագիծ			
				Բաքիկավան գյուղի 1-ին փողոցից դեպի դպրոց ՊԿ0+00 – ՊԿ 1+93			
	Մ 1:500			«ԷՐ ԱՐՏ ՊՐՈԵԿՏ» ՍՊԸ			

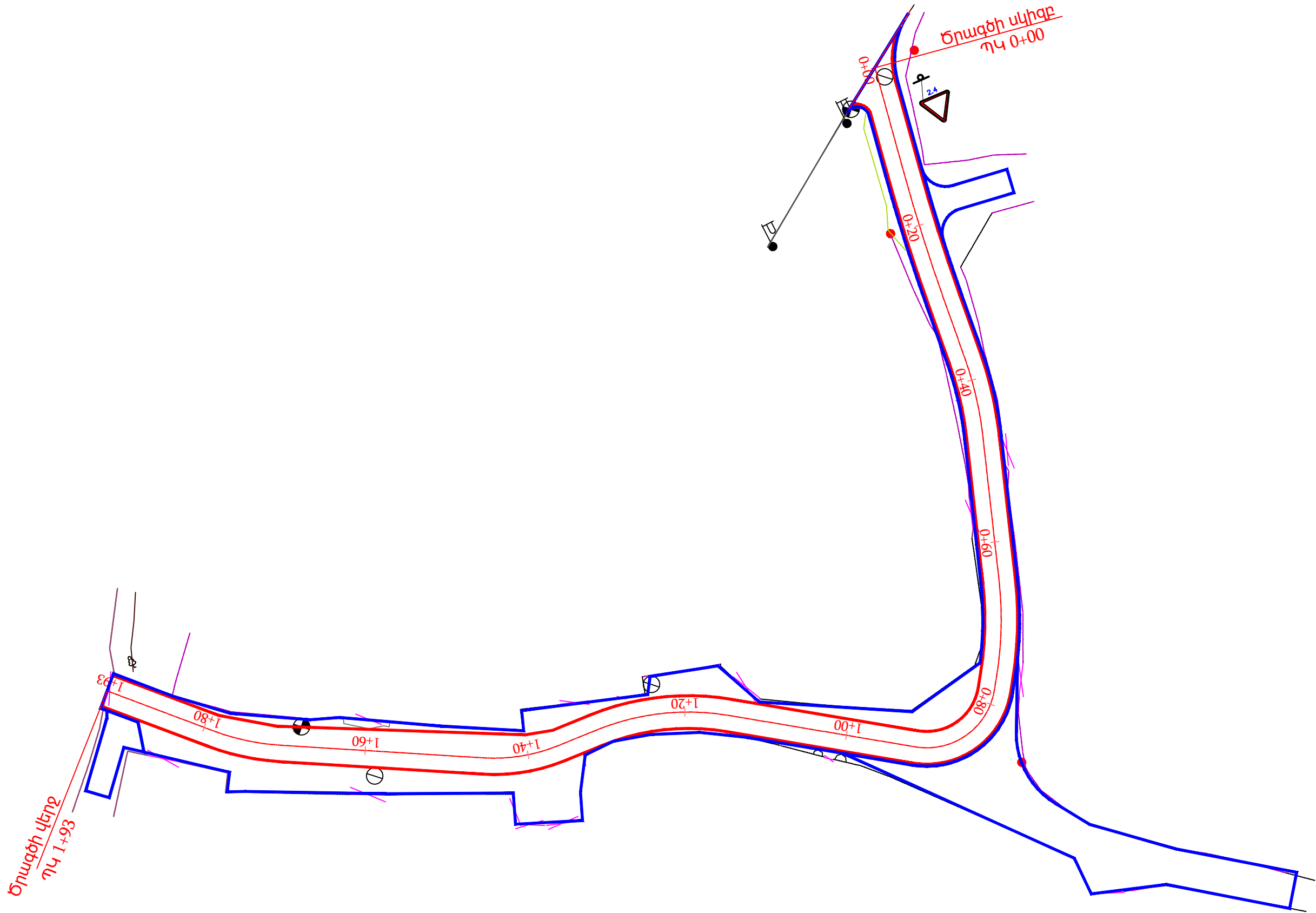


ՊԱՅՄԱՆԱԿԱՆ ՆՇԱՆՆԵՐ

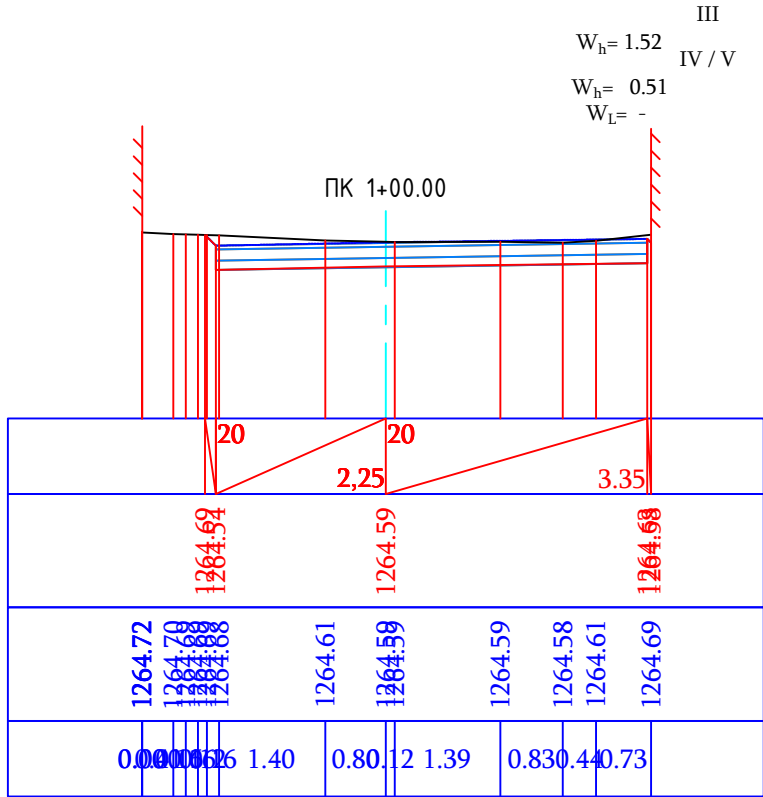
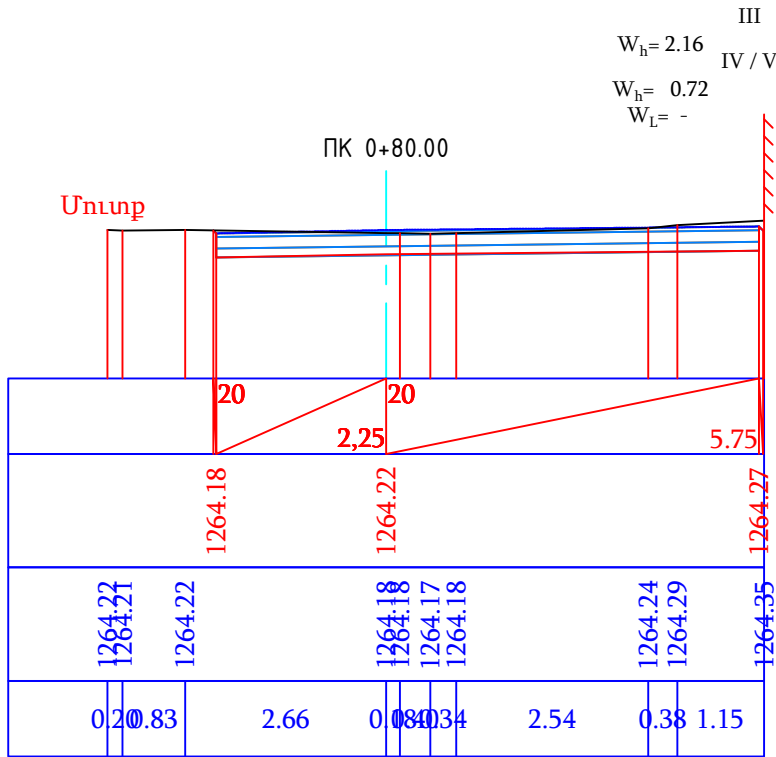
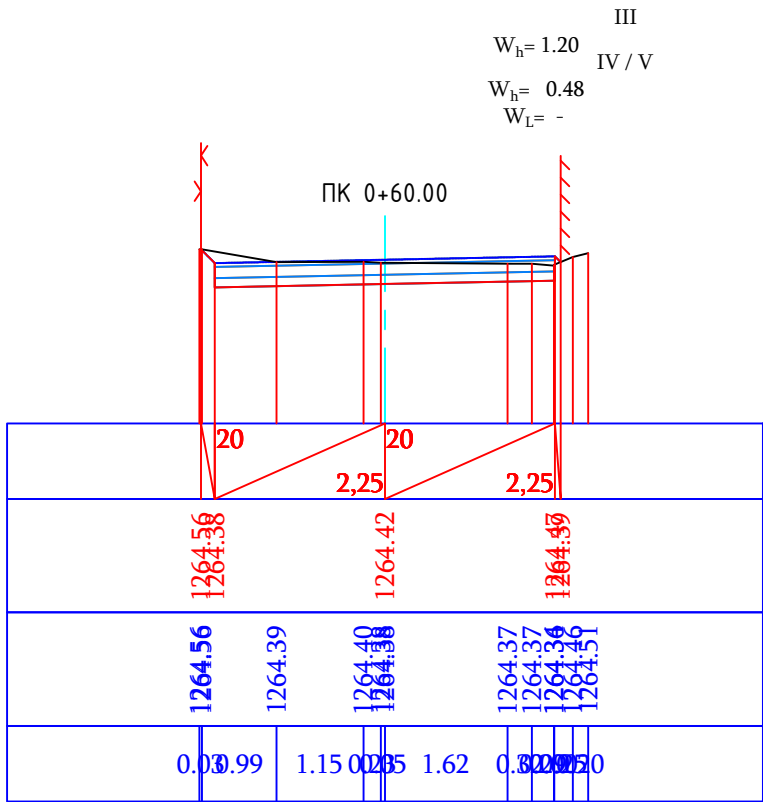
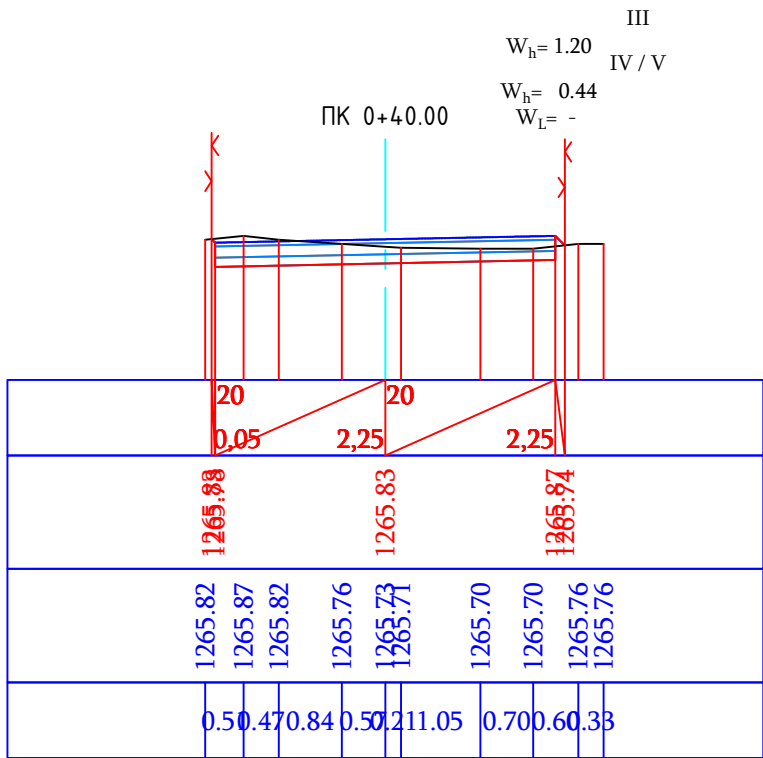
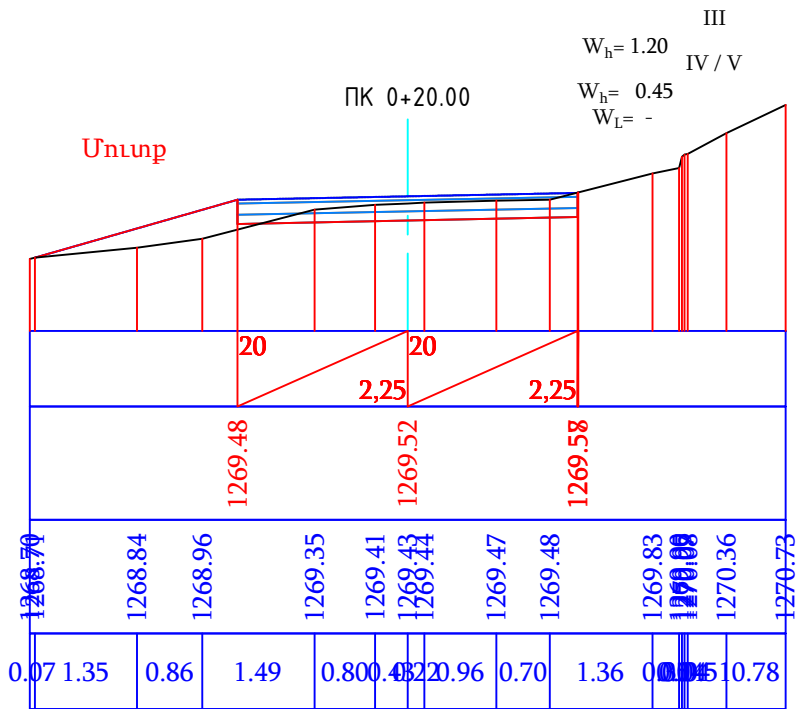
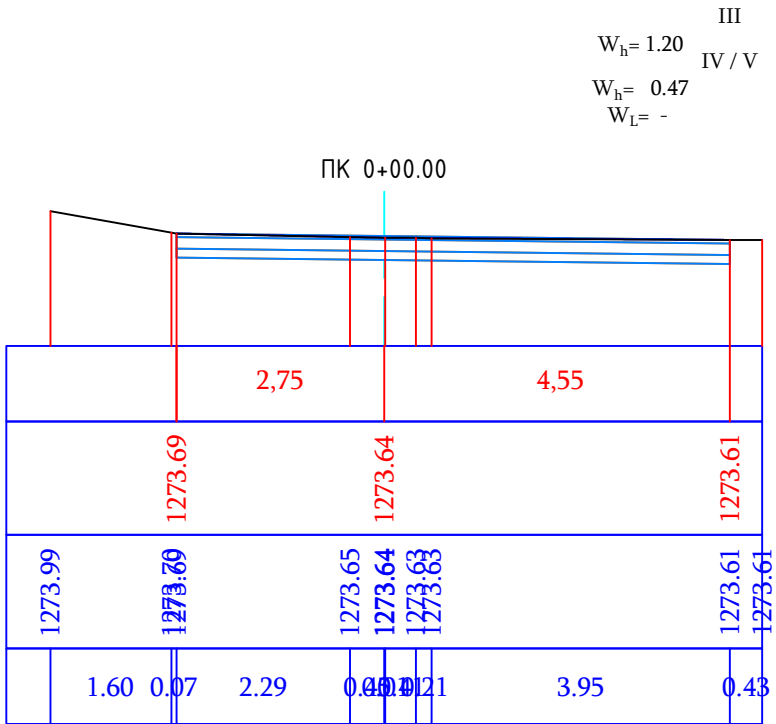
- Նոր տեղադրվող հենապատեր
- Սալապատում տուֆ քարով
- Նոր տեղադրվող մետաղական արգելափակոց
- մետաղական բազրիք




Պաշտոն	Անուն, Ազգանուն	Ստորագր.	Ամիս Ամսաթիվ Дата, месяц	Պատվիրատու՝ Քաջարանի համայնքապետարան			
Должность	Имя, Фамилия	Подпись		ՀՀ Սյունիքի մարզի Քաջարան համայնքի Կավճուտ գյուղի 3-րդ փողոցի ճանապարհի և Բաբիկավան գյուղի 1-ին փողոցից դեպի դպրոց տանող ճանապարհի վերակառուցում			
Տնօրեն	Է.Եղիազարյան			Ճանապարհային մաս	Փուլ	Թերթ	Թերթեր
Նախագծեց	Է.Եղիազարյան				ԱՆ	2	7
				Փոված հատակագիծ			
				Բաբիկավան գյուղի 1-ին փողոցից դեպի դպրոց			
	Մ 1:500			ՊԿ0+00 – ՊԿ 1+93			
				«ԷՆ ԱՐՏ ՊՐՈԵԿՏ» ՍՊԸ			

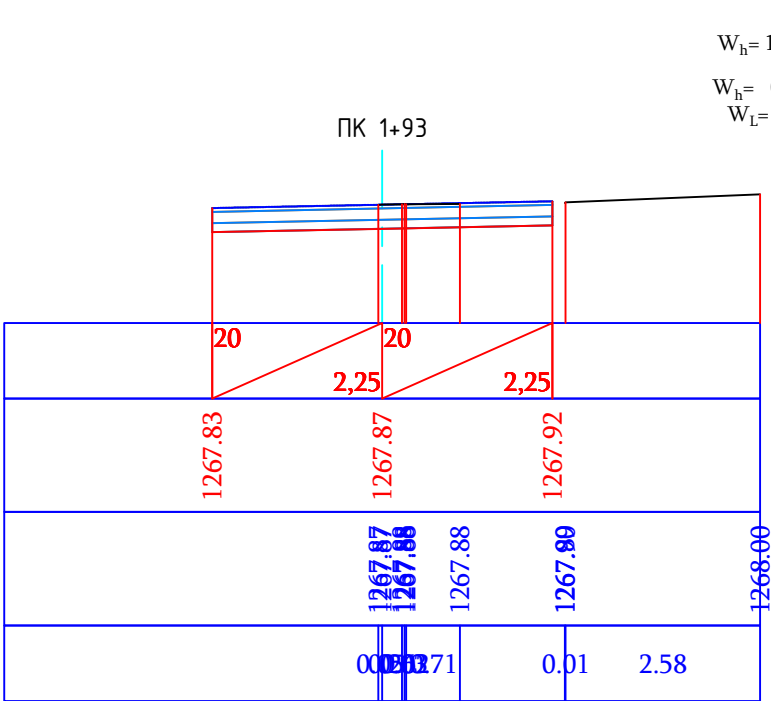
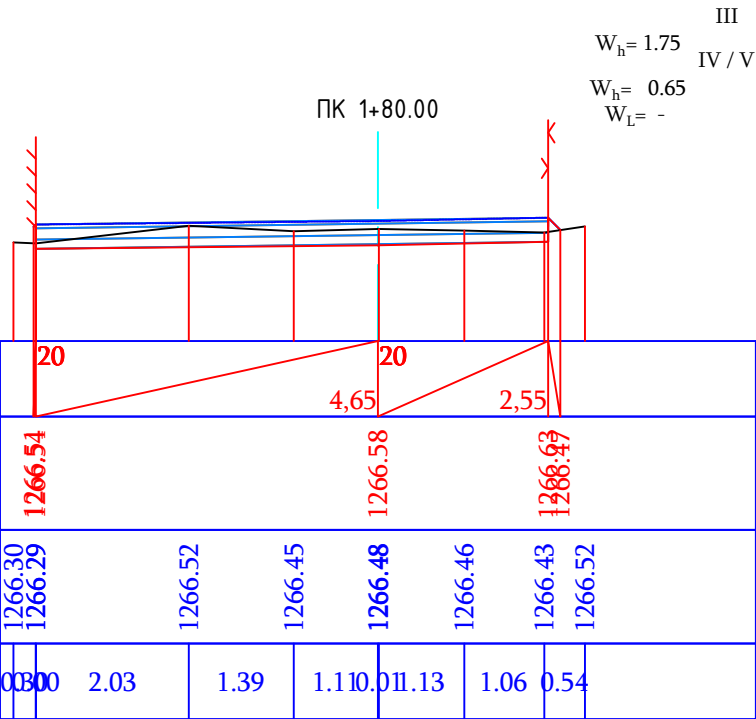
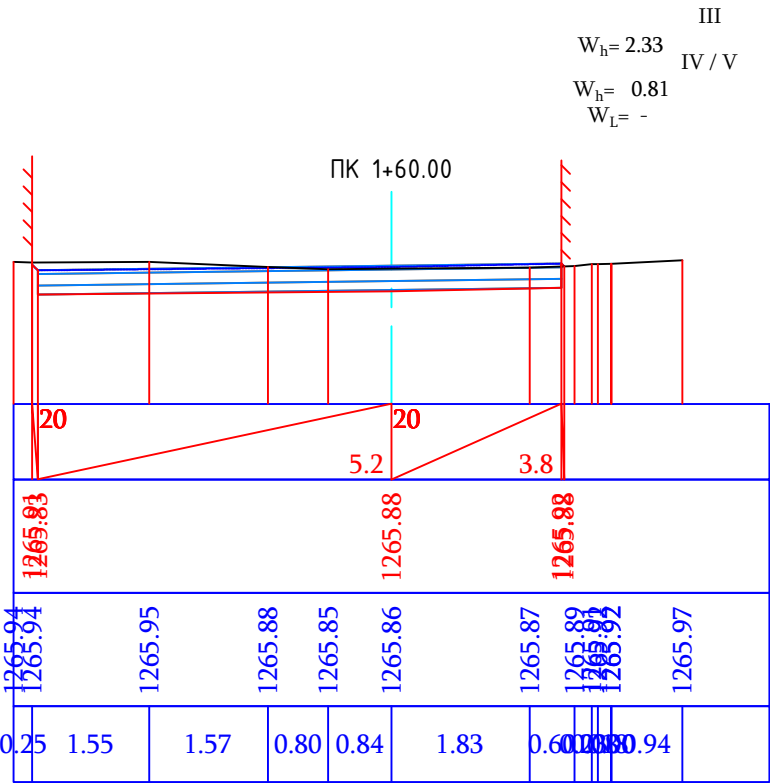
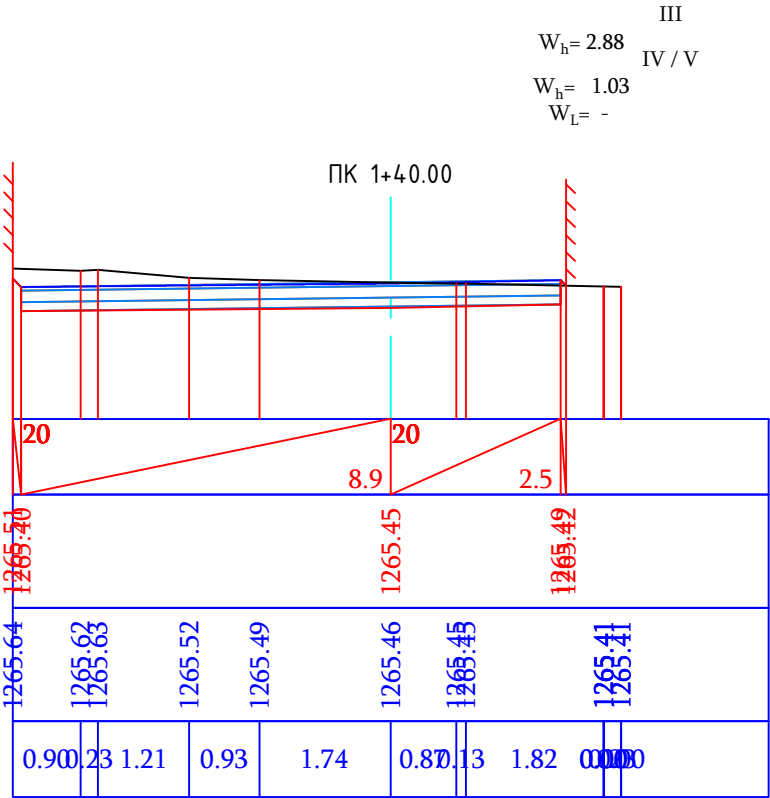
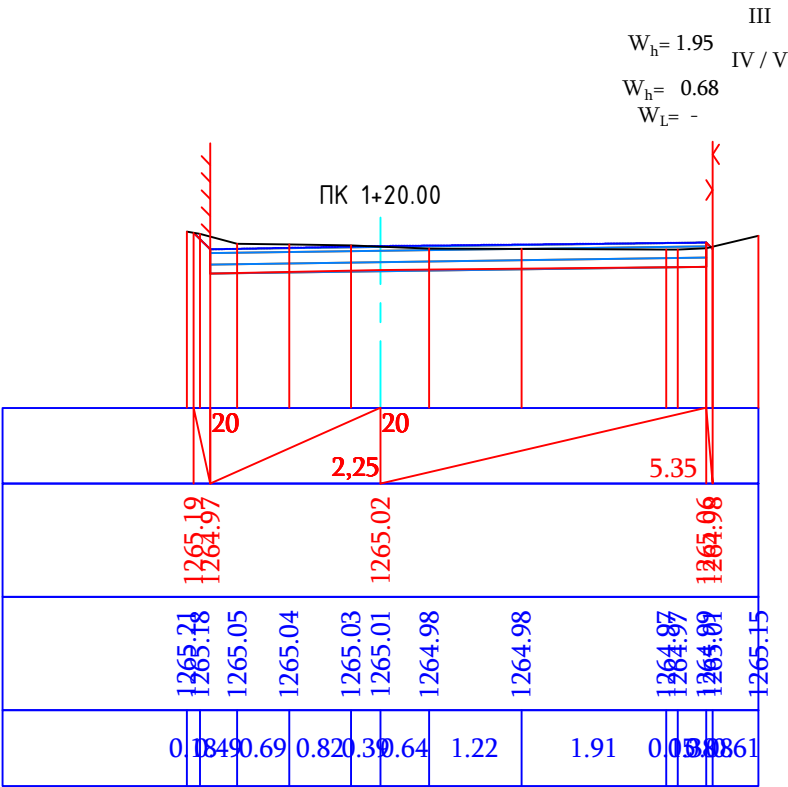







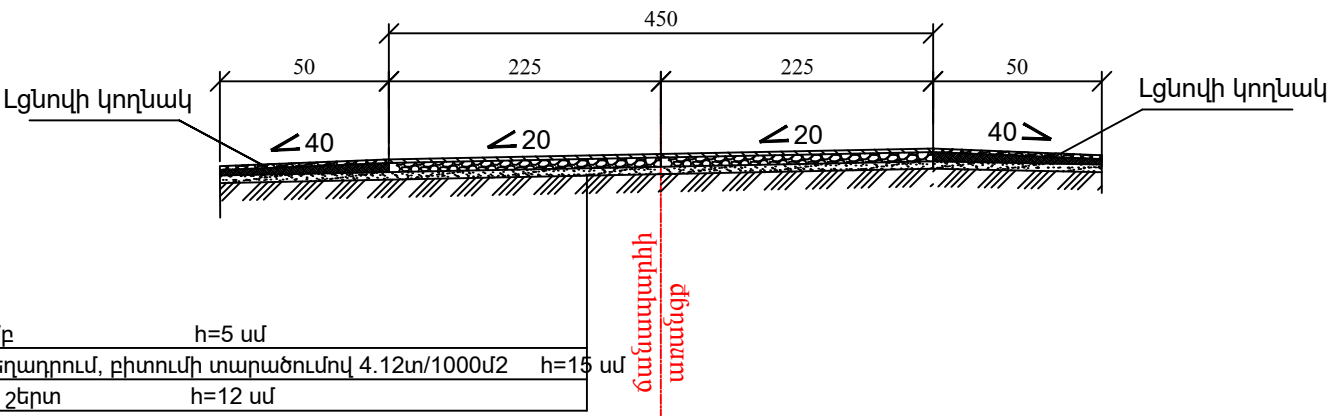
Պաշտոն	Անուն, Ազգանուն	Ստորագր.	Ամիս Ամսաթիվ Дата, месяц	Պատվիրատու՝ Քաջարանի համայնքապետարան			
Должность	Имя, Фамилия	Подпись		ՀՀ Սյունիքի մարզի Քաջարան համայնքի Կավճուտ գյուղի 3-րդ փողոցի ճանապարհի և Բաբիկավան գյուղի 1-ին փողոցից դեպի դպրոց տանող ճանապարհի վերակառուցում			
Տնօրեն	Է.Եղիազարյան			Ճանապարհային մաս	Փուլ	Թերթ	Թերթեր
Նախագծեց	Է.Եղիազարյան				ԱՆ	3	7
				Կահավորման հատակագիծ			
				Բաբիկավան գյուղի 1-ին փողոցից դեպի դպրոց			
	Մ 1:500			ՊԿ 0+00 – ՊԿ 1+93			
				«ԷՐ ԱՐՏ ՊՐՈԵԿՏ» ՍՊԸ			






Պաշտոն	Անուն, Ազգանուն	Ստորագր.	Ամիս Ամսաթիվ Дата, месяц	Պատվիրատու՝ Քաջարանի համայնքապետարան				
Должность	Имя, Фамилия	Подпись		ՀՀ Սյունիքի մարզի Քաջարան համայնքի Կավճուտ գյուղի 3-րդ փողոցի ճանապարհի և Բաբիկավան գյուղի 1-ին փողոցից դեպի դպրոց տանող ճանապարհի վերակառուցում				
Տնօրեն	Է.Եղիազարյան			Ճանապարհային մաս		Փուլ	Թերթ	Թերթեր
Նախագծեց	Է.Եղիազարյան					ԱՆ	5	7
				Լայնական կտրվածքներ Բաբիկավան գյուղի 1-ին փողոցից դեպի դպրոց ՊԿ 0+00 – ՊԿ 1+00		«ԷՆ ԱՐՏ ՊՐՈԵԿՏ» ՍՊԸ 		






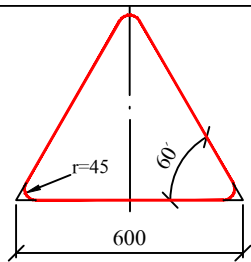
Պաշտոն	Անուն, Ազգանուն	Ստորագր.	Ամիս Ամսաթիվ Дата, месяц	Պատվիրատու՝ Քաջարանի համայնքապետարան				
Должность	Имя, Фамилия	Подпись		ՀՀ Սյունիքի մարզի Քաջարան համայնքի Կավճուտ գյուղի 3-րդ փողոցի ճանապարհի և Բաբիկավան գյուղի 1-ին փողոցից դեպի դպրոց տանող ճանապարհի վերակառուցում				
Տնօրեն	Է.Եղիազարյան			Ճանապարհային մաս		Փուլ	Թերթ	Թերթեր
Նախագծեց	Է.Եղիազարյան					ԱՆ	6	7
				Լայնական կտրվածքներ Բաբիկավան գյուղի 1-ին փողոցից դեպի դպրոց ՊԿ 1+20 – ՊԿ 1+93		«ԷՐ ԱՐՏ ՊՐՈԵԿՏ» ՍՊԸ 		



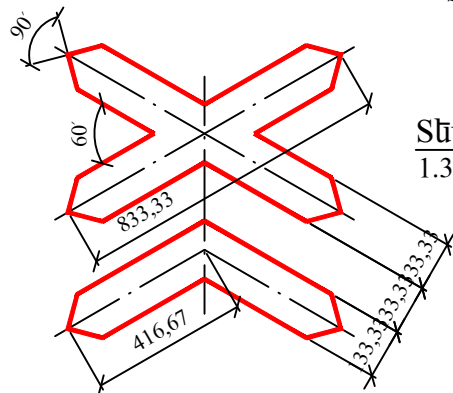
Պաշտոն	Անուն, Ազգանուն	Ստորագր.	Ամիս Ամսաթիվ	Պատվիրատու՝ Քաջարանի համայնքապետարան				
Должность	Имя, Фамилия	Подпись	Дата, месяц	ՀՀ Սյունիքի մարզի Քաջարան համայնքի Կավճուտ գյուղի 3-րդ փողոցի Ճանապարհի և Բաբիկավան գյուղի 1-ին փողոցից դեպի դպրոց տանող ճանապարհի վերակառուցում				
Տնօրեն	Է.Եղիազարյան			Ճանապարհային մաս		Փուլ	Թերթ	Թերթեր
Նախագծեց	Է.Եղիազարյան					ԱՆ	7	7
				Բաբիկավան գյուղի 1-ին փողոցից դեպի դպրոց		«ԷՌ ԱՐՏ ՊՐՈԵԿՏ» ՍՊԸ 		
				Ճանապարհի հագուստի կոնստրուկցիա				

PHONE NUMBER FOR ADDITIONAL INFORMATION

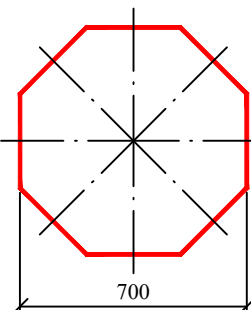
Պաշտոն	Անուն, Ազգանուն	Ստորագր.	Ամիս ամսաթիվ	Պատվիրատու՝ Քաջարանի համայնքապետարան			
Должность	Имя, Фамилия	Подпись	Дата, месяц				
Տնօրեն	Է. Եղիազարյան			ՀՀ Սյունիքի մարզի Քաջարան համայնքի Կապճուտ գյուղի 3-րդ թաղամասի փողոցի հիմնանորոգում			
				Ճանապարհային մաս	Փուլ	Թերթ	Թերթեր
Նախագծեց	Է. Եղիազարյան				ԱՆ	2	4
				Օբյեկտի սկզբում և վերջում տեղադրվող տիպային նշան	<p>«ԷՂ ԱՐՏ ՊՐՈԵԿՏ» ՍՊԸ</p> 		



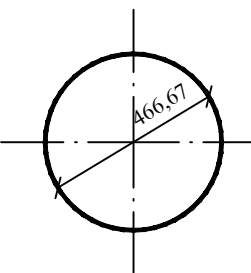
Տեսակ II
1.1, 1.2, 1.5-1.7, 1.8,
1.9-1.14, 1.15, 1.16, 1.17,
1.18-1.21, 1.22-1.24,
1.25, 1.26-1.33,
2.3.1 - 2.3.7, 2.4:
L=3 մ, d=40 մմ,
S=3 մմ



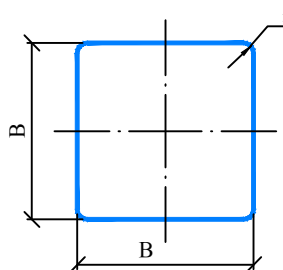
Տեսակ II
1.3.1, 1.3.2
L=3.5 մ, d=53 մմ,
S=3 մմ



Տեսակ II
2.5
L=3 մ, d=53 մմ,
S=3 մմ



Տեսակ II
2.6, 3.1-3.9, 3.10, 3.11-3.16,
3-17.1-3.17.3, 3.18.1-3.19,
3.20, 3.21-3.23, 3.24,
3.25-3.33, 4.1.1-4.3, 4.4,
4.5, 4.6, 4.7:
L=3 մ, d=40 մմ,
S=3 մմ

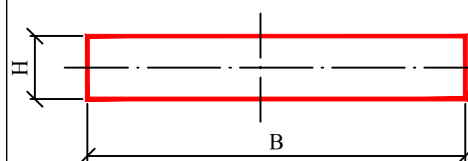


Տեսակ II
2.1, 2.2, 2.7, 5.5, 5.6,
5.8-5.14, 5.15.2 - 5.15.6,
5.19.1, 5.19.2, 5.20,
6.2, 6.3.1, 6.3.2, 6.4,
6.5-6.7, 6.8.1-6.8.3,
8.1.2, 8.13:
L=3 մ, d=40 մմ,
S=3 մմ

6.14.1:
L=3 մ, d=40 մմ,
S=3 մմ

B=700,
r=45

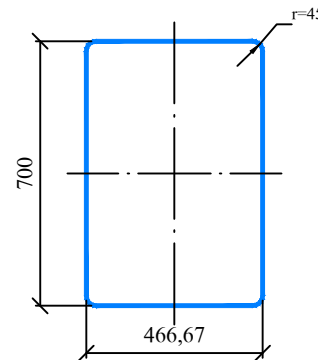
B=350,
r=45



Տեսակ II
1.34.1 - 1.34.2:

1.34.3
L=2 մ, d=40 մմ,
S=3 մմ

B=615,
B=1160,
B=2250,
H=500
B=1160,
B=2250,
H=500



Տեսակ II
7.1-7.18:

L=3 մ, d=53 մմ,
S=3 մմ

Տեսակ II
1.4.1-1.4.6,
6.14.1, 6.14.2
8.1.1, 8.1.3, 8.1.4,
8.2.1, 8.2.2-8.11, 8.12,
8.14-8.21.3, :
L=2.5 մ, d=40 մմ,
S=3 մմ

B=700,
H=350

5.7.1, 5.7.2,
5.23.2, 5.24.2,
6.14.2, 6.16,
6.18.1 - 6.18.3:
L=3 մ, d=40 մմ,
S=3 մմ

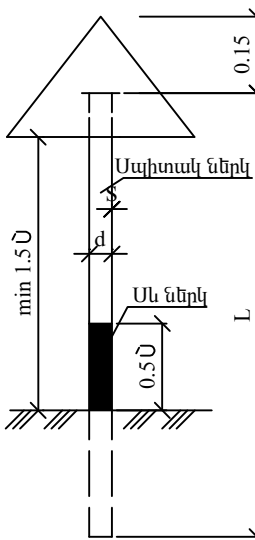
B=1050,
H=350

5.15.1, 5.15.3, 5.15.7, 5.15.8:
L=3 մ, d=53 մմ,
S=3 մմ

B=1400,
H=700

6.13:
L=2.5 մ, d=40 մմ,
S=3 մմ

B=300,
H=200

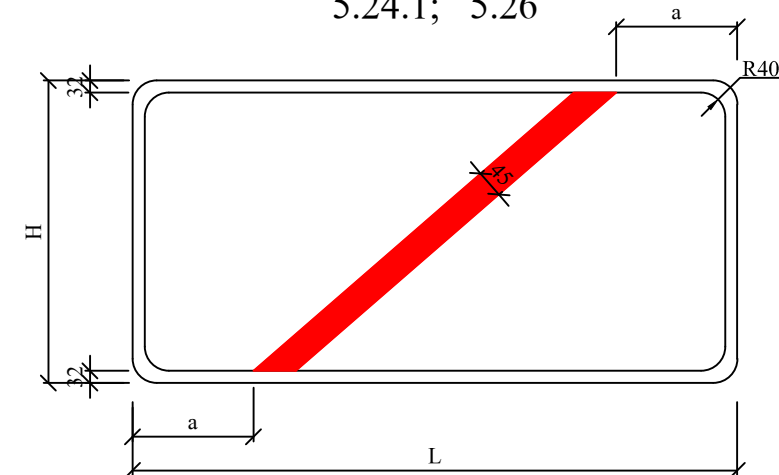


Ծանոթություն

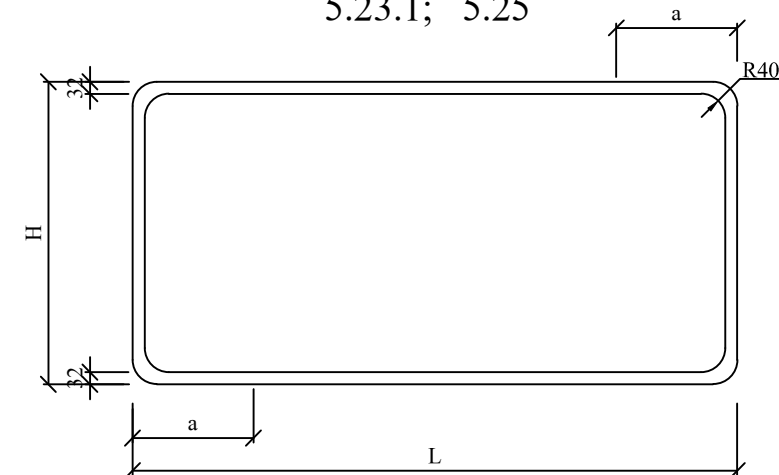
1. Ճանապարհային նշաններ՝ 5.23.1, 5.24.1 ֆոնը - սպիտակ:
2. Ճանապարհային նշաններ՝ 5.25, 5.26 ֆոնը - կապույտ:

Ճանապարհային նշաններ

5.24.1; 5.26







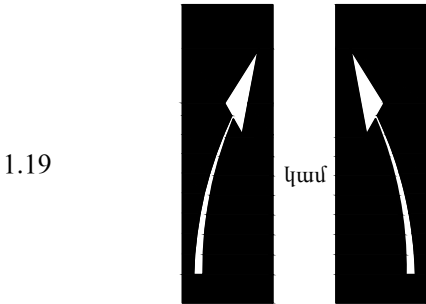

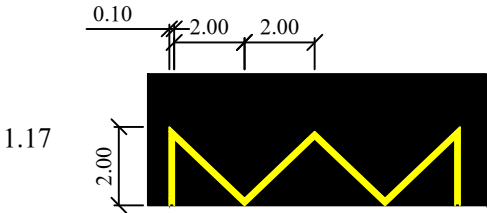


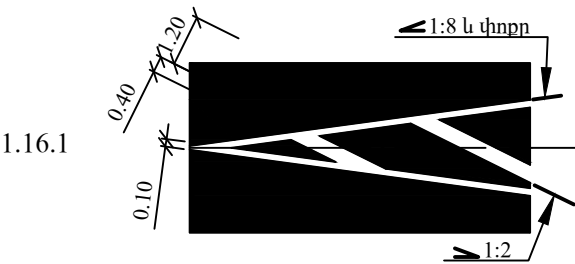
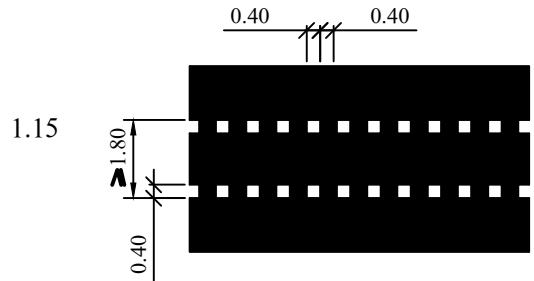
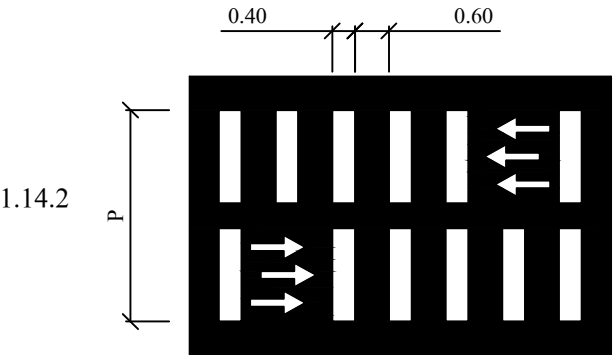
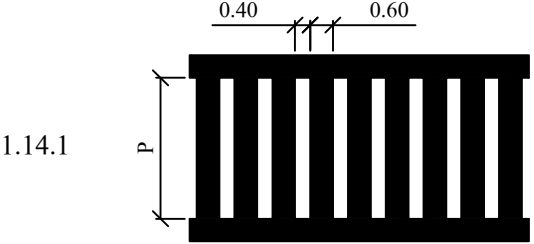
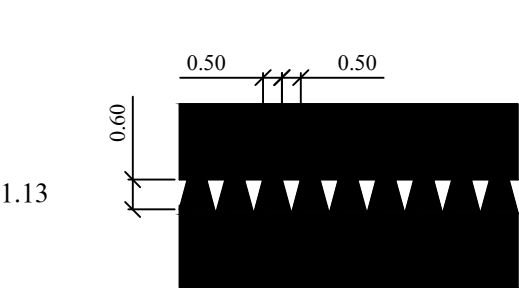
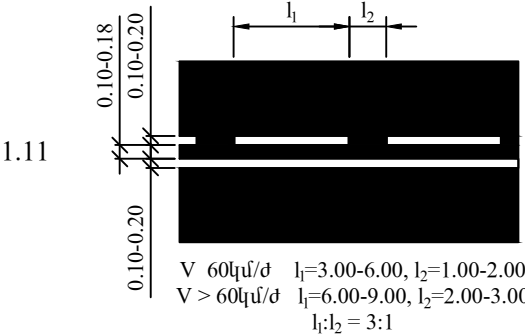
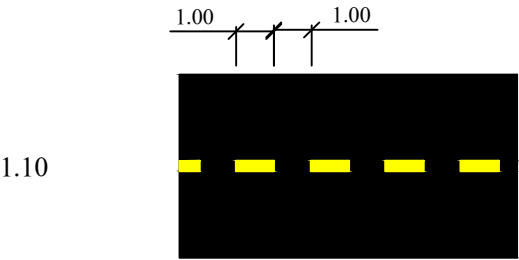
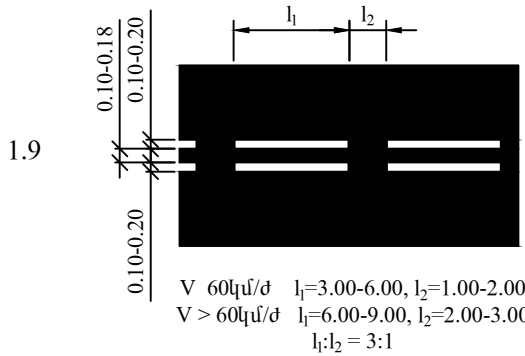
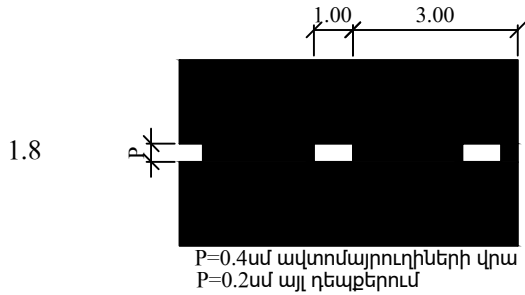
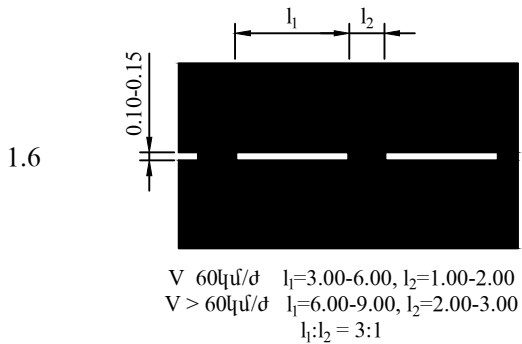
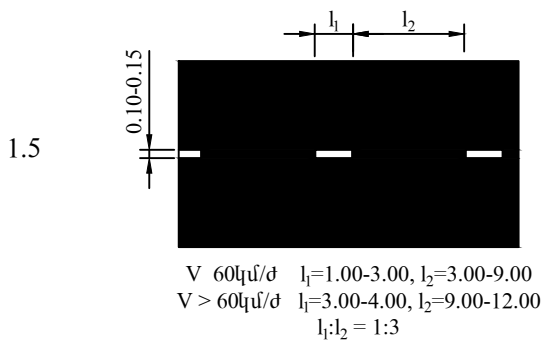
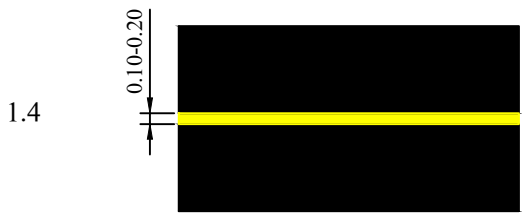
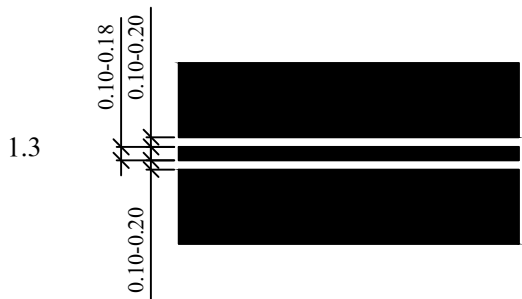
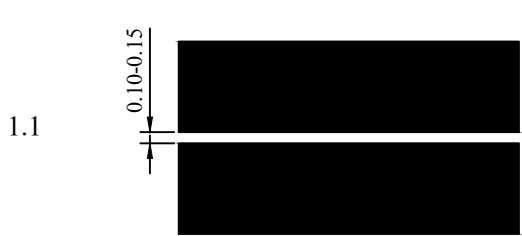
5.23.1; 5.25



5.23.1, 5.25, 5.24.1, 5.26
նշանների չափերի աղյուսակ

H մմ	L մմ	a մմ
500	800-1000	200
	1100-1300	250
	1400-1700	300
	1700 և ավել	350

Պաշտոն	Անուն, Ազգանուն	Ստորագր.	Ամիս վնամաթիվ	Պատվիրատու՝ Քաջարանի համայնքապետարան				
Должность	Имя, Фамилия	Подпись	Дата, месяц	ՀՀ Սյունիքի մարզի Քաջարան համայնքի Կավճուտ գյուղի 3-րդ թաղամասի փողոցի հիմնանորոգում				
Տնօրեն	Է. Եղիազարյան			Ճանապարհային մաս		Փուլ	Թերթ	Թերթեր
Նախագծեց	Է. Եղիազարյան					ԱՆ	3	4
				Ճանապարհային նշանների չափերի սխեմա		«ԷՆ ԱՐՏ ՊՐՈԵԿՏ» ՍՊԸ 		



Պաշտոն	Անուն, Ազգանուն	Ստորագր.	Ամիս մսամասի Дата, месяц	Պատվիրատու՝ Քաջարանի համայնքապետարան			
Должность	Имя, Фамилия	Подпись		ՀՀ Սյունիքի մարզի Քաջարան համայնքի Կավճուտ գյուղի 3-րդ թաղամասի փողոցի հիմնանորոգում			
Տնօրեն	Է. Եղիազարյան			Ճանապարհային մաս	Փուլ	Թերթ	Թերթեր
Նախագծեց	Է. Եղիազարյան				ԱՆ	4	4
				Ճանապարհի հորիզոնական նշագծում (տիպային)	«ԷՆ ԱՐՏ ՊՐՈԵԿՏ» ՍՊԸ		